

*ilztal* UND  
DREIBURGENLAND  
IM BAYERISCHEN WALD



Erfrischend  
natürlich.

Freizeittipps

*Entdecke  
das Unerwartete*

[www.ilztal.de](http://www.ilztal.de)





## Entdecke das Unerwartete

Entdecke das letzte große **Wildwasser** Ostbayerns: Die Ilz erstreckt sich vom Bayerischen Wald bis zur malerischen **Dreiflüßestadt Passau**. Die „Schwarze Perle“, wie die preisgekrönte Flusslandschaft von den Einheimischen liebevoll genannt wird, ist ein Eldorado für Naturliebhaber, Fernwanderer, kleine und große Abenteurer. Wandern auf dem Ilztalwanderweg verheißt kristallklare Bäche, romantische Seen, duftende Blumenwiesen und bizarre Felsformationen, unerwartete Ausblicke und Eindrücke.



Unsere Entdeckerrouten tragen solch klangvolle Namen wie **Goldsteig** (prämierter Fernwanderweg), **Via Nova** (Pilgeroute nach Tschechien) und Pandurensteig.

# ilztal UND DREIBURGENLAND IM BAYERISCHEN WALD



Wusstest du, dass das **Museumsdorf Bayerischer Wald** eines der größten Freilichtmuseen Europas ist? Und wer rechnet schon damit, hier in Ostbayern eine authentische **Westernstadt** zu finden, mit-samt einer wilden Bisonherde auf der Mainstreet?

Tradition und Geschichte werden im Ilztal & Dreiburgenland nach wie vor gelebt: Hier gibt es noch altes Handwerk wie das **Schnupftabak-Reiben**, das auf unseren Veranstaltungen live miterlebt werden kann.

*Entdecke  
das Unerwartete*

**Übrigens:** Die Historie der Region lässt sich bis auf die Kelten zurückverfolgen, die hier zahlreiche Siedlungen gründeten. Zugegeben, wir befinden uns im 21. Jahrhundert, aber ein von unbeugsamen Kelten erbautes Dorf leistet noch immer Widerstand...



Wenn du uns nicht glaubst: Klicke auf unseren Film auf [www.ilztal.de](http://www.ilztal.de) und überzeug dich selbst.

# ilztal UND DREIBURGENLAND IM BAYERISCHEN WALD



# Auf Du und Du im Ilztal und Dreiburgenland

Das Ilztal & Dreiburgenland ist eine Ferienregion mit 18 Gemeinden und liegt zwischen dem **Nationalpark Bayerischer Wald** und der **Dreiflüssestadt Passau**.

Welche Gemeinden das sind und wo genau wir uns befinden, kannst du auf der Übersichtskarte im hinteren Teil der Broschüre sehen.



In den Bergen ist es seit jeher ein schöner Brauch, dass man sich vom „Sie“ verabschiedet und zum kameradschaftlichen „du“ übergeht, sobald die Höhe von 1000 Metern über dem Meeresspiegel überschritten wird. Wir im Ilztal & Dreiburgenland sehen das mit der Höhe aber nicht so eng...

Unser wichtigstes Anliegen ist, dass du dich bei uns wohlfühlst. Wir würden uns aber wünschen, von dir auch gerade dann zu hören, wenn du Anregungen für uns hast.

Schick uns einfach eine Nachricht an [info@ilztal.de](mailto:info@ilztal.de) oder auf unseren **Facebook-Account** (zu finden unter dem Stichwort „ilztal“).

Als kleinen Service für unsere Übernachtungsgäste gibt es außerdem unsere **Gästekarte**, die dir eine Vielzahl von Vergünstigungen und Ermäßigungen bietet. Dein Gastgeber wird dir die Gästekarte beim Check-in gerne aushändigen!



#### **AICHA VORM WALD**

Hofmarkstraße 2  
94529 Aicha vorm Wald  
Tel. 08544 9630-22  
touristik@aichavormwald.de  
www.aichavormwald.de

#### **BÜCHLBERG**

Hauptstr. 5  
94124 Büchlberg  
Tel. 08505 90080  
info@buechlberg.de  
www.buechlberg.de

#### **EGING A.SEE**

Prof.-Reiter-Str. 2  
94535 Eging a.See  
Tel. 08544 961214  
tourist-info@eging.de  
www.eging.de

#### **FÜRSTENECK**

Unterer Markt 3  
94157 Perlesreut  
Tel. 08555 961910  
info@fuersteneck.de  
www.fuersteneck.de

#### **FÜRSTENSTEIN**

Vilshofener Str. 9  
94538 Fürstenstein  
Tel. 08504 9155-0  
info@fuerstenstein.de  
www.fuerstenstein.de

#### **HUTTHURM**

Rathausplatz 1  
94116 Hutthurm  
Tel. 08505 9001-0  
markt-hutthurm@hutthurm.de  
www.hutthurm.de

#### **INNERNZELL**

Schulstraße 3  
94548 Innernzell  
Tel. 08554 735  
info@innernzell  
www.innernzell.de

#### **NEUKIRCHEN V. WALD**

Kirchenweg 2  
94154 Neukirchen v. Wald  
Tel. 08504 91520  
info@neukirchen-vorm-wald.de  
www.neukirchen-vorm-wald.de

#### **PERLESREUT**

Unterer Markt 3  
94157 Perlesreut  
Tel. 08555 961910  
info@perlesreut.de  
www.perlesreut.de

#### **RINGELAI**

Pfarrer-Kainz-Str. 6  
94160 Ringelai  
Tel. 08555 961411  
info@ringelai.de  
www.ringelai.de

# *Tourist-Informationen im Ilztal und Dreiburgenland*

#### **RÖHRNBACH**

Rathausplatz 1  
94133 Röhrnbach  
Tel. 08582 960940  
tourismus@roehrnach.de  
www.roehrnach-bayerischer-  
wald.de

#### **RUDERTING**

Passauer Str. 3  
94161 Ruderting  
Tel. 08509 9005-0  
info@ruderting.de  
www.ruderting.de

#### **SALDENBURG**

Seldenstr. 30  
94163 Saldenburg  
Tel. 08504 912312  
info@saldenburg.de  
www.saldenburg.de

#### **SALZWEG**

Passauer Str. 42  
94121 Salzweg  
Tel. 0851 949980  
tourist-info@salzweg.de  
www.salzweg.de

#### **THURMANSBANG**

Schulstr. 5  
94169 Thurmansbang  
Tel. 08504 1642  
info@thurmansbang.de  
www.thurmansbang.de

#### **TIEFENBACH**

Pilgrimstr. 2  
94113 Tiefenbach  
Tel. 08509 9009-0  
info@tiefenbach.eu  
www.tiefenbach.eu

#### **TITTLING**

Marktplatz 10  
94104 Tittling  
Tel. 08504 40114  
tourismus@tittling.de  
www.tittling.de

#### **WITZMANNBERG**

Marktplatz 10  
94104 Tittling  
Tel. 08504 40114  
tourismus@tittling.de  
www.witzmannsberg.de



#### **Informationsstelle Ilztal & Dreiburgenland**

Rathausplatz 1  
94116 Hutthurm  
Tel. +49 8505 9001-45  
info@ilztal.de  
www.ilztal.de

Diese Piktogramme erleichtern dir den Umgang mit unseren Freizeittipps:



Perfekt für Familien



Für Sonnenpausen



Sportlich anspruchsvoll



Barrierefrei



Information



Ermäßigung mit Gästekarte



Top Tipp

# Inhalt

SEITE



12

Wasserwelten



20

Fernwandern



28

Höhenrausch



34

Natur pur



38

Total aktiv



42

Auf zwei Rädern



48

Kultur lebendig



66

Winterzauber



76

Ausflugsziele



94

Essen & Trinken



## ANGELN

Das Ilztal ist ein Mekka für Fliegenfischer. Die Wasserqualität ist erstklassig, und außerdem kannst du hier noch unberührte Natur genießen.



Siehe Karte S. 18



### Innernzeller Landschaftsweiher

Kontakt: Fischereiverein Untermittlerdorf  
Tel. 0160 96474035



Genauere Informationen über Erlaubnisscheine und Angelplätze erhältst du über die örtlichen Tourist-Informationen oder auf [www.ilztal.de](http://www.ilztal.de).



## BOOTSVERLEIH KANUWANDERN



Ob mit **Tretboot, Ruderboot und Zille auf einem unserer Seen** oder mit dem **Kanu auf Donau, Inn und Ilz**: Die Perspektive ändert sich und hält unerwartete Ausblicke bereit.

Eine Ilz-Bayerwaldtour mit dem Kanu ist eine Entdeckungsreise durch die letzte Wasserwildnis Ostbayerns. Einen halben Tag solltest du hierfür allerdings schon einplanen.

Zu einer Dreiflüssetour rund um die Barockstadt Passau startest du im Mündungsbereich der Ilz zu Füßen der Veste Oberhaus. Der Zusammenfluss von Donau, Inn und Ilz ist ein ganz besonderes Naturschauspiel.



Eine Mondscheinfahrt auf der Donau von und zum Hackberger Biergarten ist ideal für Einsteiger und Romantiker! Infos unter [www.kanuwandersport.de](http://www.kanuwandersport.de).

### Anbieter von Kanutouren im Kajak oder Kanadier:



#### Nature Sport Center

Nibelungenstr. 49, 94086 Bad Griesbach i. Rottal  
Tel. 08532 7081024, [www.nsc-hochseilgarten.de](http://www.nsc-hochseilgarten.de)

#### Bohemia Tours

Waldschmidtstr. 14, 94252 Bayer. Eisenstein,  
Tel. 0152 54184637

### Bootsverleih:



#### Eginger See

Tretboote, Paddle Formula und Stand up Paddle

#### Dreiburgensee

Tretboote



## NATURBADEPLÄTZE FREIBÄDER



Ursprünglichen Badespaß bieten die Naturbadeplätze im Ilztal & Dreiburgenland, sei es nun ein Bad in der Ilz oder in einem der zahlreichen Badeweiher und Seen der Region.

### Eginger See

Mediterraner Sandstrand, Wellenwasserrutsche, Tretbootverleih, Seerestaurant, Beachvolleyball, Spielplatz, Schwimmsinsel, beheizte Granitwasserlandschaft für Kinder.



### Oberilzmühle

Badespaß im Ilzstausee.

### Schrottenbaumühle

Ruderbootverleih, Gastronomie, Kinderspielplatz, Campingplatz.

### DreiburgenSee

Tretbootverleih



### Saldenburger See

Mediterraner Sandstrand, großer Kindererlebnisbereich.



### Ebenreuther See

EU-Badegewässer

### Buchwiesweiher

bei Thurmansbang

### Freizeitgelände am Osterbach

Klares Wasser aus dem Osterbach, eine herrliche Liegewiese mit Kinderspielplatz und ein Floß zum Überqueren des Badeweiher laden zum Sonnenbaden ein. Bruckmühle 3, 94133 Röhrnbach

### Freibäder mit Erlebnisbereich:

### Freibad Büchlberg

Es erwartet Sie ein 24-Grad-C beheiztes Schwimmbecken und Kinder-Planschbecken, Breitwasserrutsche, Beach-Volleyball-Feld, große Liegewiese mit altem Baumbestand  
Geöffnet Mitte Mai bis Anfang September: tägl. von 10 bis 20 Uhr (bei schlechtem Wetter von 10 bis 12 Uhr); Freibad-Cafe geöffnet auch mittwochs bis 21 Uhr! Bgm.-Poxleitner-Str. 6, Tel. 08505/4611

### Freibad Haselbach/ Tiefenbach

Beheizte 50 m-Bahn, Planschbecken, große Liegewiese, Wärmehalle, Kiosk. Sonnenstr. 25, 94113 Tiefenbach, Tel. 08509 644

### Inklusions- und Familienbad Perlesreut

Eines der wärmsten Freibäder in Bayern mit Erlebnisgelände für groß und klein. Breitbahn-Rutsche, Bock- und Kinderrutsche, Schwimmer- und Nichtschwimmerbecken, Kleinkinder- und Kinderplanschbecken (extra warm), Spiel- und Bolzplatz, Grillplatz, 7000 m2 Liegewiese, Kiosk mit Terrasse, Wassergymnastik. Badstraße 8, 94157 Perlesreut, Tel. 08555 8464





## INDOOR BADESPASS



### EGING A.SEE

#### Sonnen-Therme

Schwimmen Sie ein paar Längen im großzügigen Bewegungsbecken, genießen Sie die Sonnenstrahlen bei 33 Grad warmem Wasser im Außenbecken oder lassen Sie sich im Granitfelsenbad sanft verwöhnen. Das Mediterraneum, das Kneippbecken, die Dampfgrotte und die Granitsaunalandschaft sind ideale Orte der Ruhe.

- Bewegungs-, Außen- und Kneippbecken, Granitfelsenbad, Mediterraneum, Hot-Whirlpool, Dampfgrotte, Kinderbecken
  - Granitsaunalandschaft: Granitsauna, Finnische Sauna, Sanarium, Blütengrotte
  - Wellness und Spa
  - Krankengymnastik und Bewegungstherapie
- Mühlbergstr. 5, 94535 Eging a.See  
Tel. 08544 8778, [www.sonnentherme.de](http://www.sonnentherme.de)

### RÖHRNBACH

#### Hallenbad mit Sauna

Infos über die Tourist-Information Röhrnbach,  
Tel. 08582 960940, [www.roehrnbach.de](http://www.roehrnbach.de)

### GRAFENAU

#### Ozonhallenbad

Doppelschwimmhalle, 25-m-Nichtschwimmerbecken, 4 Sonnenbänke, Ruheliegen, Dampfsauna, Tauchbecken und Kneippanlage mit Nasszelle und Massagebrause, Massagebank

Rachelweg 12, 94481 Grafenau, Tel. 08552 777

### WALDKIRCHEN

#### Karoli Badepark

Vdk-Heim-Str. 1, 94065 Waldkirchen  
Tel. 08581 986990, [www.waldkirchen.de](http://www.waldkirchen.de)

### PASSAU

#### PEB - Passauer Erlebnis Bad

Hallenbad mit Schwimmerbecken, Planschbecken, Erlebnisbecken, Solebecken, Außenbecken und Riesenrutsche, sowie Saunalandschaft mit Finnischer Sauna, Infrarotkabine, Dampfbad, Steinbad, Stollensauna, Wärmekabine und Ruheraum  
Tel. 0851 560260, [www.passauer-erlebnisbad.de](http://www.passauer-erlebnisbad.de)

# Wasserwelten





## ILZTAL WANDERWEG



Tiefe Schluchten, lichtdurchflutete Wiesentäler und fantasievolle Felsformationen begleiten die Ilz auf ihrem Weg zwischen der wilden Dießensteiner Leite und ihrer Mündung in die Donau bei Passau.

Der Ilztalwanderweg ist ein leichter bis mittelschwieriger Weg, der auch für Familien mit Kindern gut geeignet ist. Der landschaftlich äußerst reizvolle Weg kann in Etappen erwandert werden, du kannst aber auch einzelne Abschnitte als Rundweg entdecken. Übergänge findest du bei der Schneidermühle, der Schrottenbaumühle, der Aumühle, bei Kalteneck, bei Fischhaus und bei der Oberilzmühle.

### ETAPPENWANDERWEGE

- A** • Ettlmühle – Ellersdorf: 15 km
- B** • Ellersdorf – Schneidermühle: 7,5 km

### RUNDWANDERWEGE

- C** • Schneidermühle – Dießensteiner Mühle u. zurück: 5 km
- D** • Schneidermühle – Schrottenbaumühle u. zurück: 10 km
- E** • Schrottenbaumühle – Poststeg u. zurück: 5,5 km
- F** • Poststeg – Kalteneck und zurück: 6,5 km
- G** • Kalteneck – Fischhaus und zurück: 10 km
- H** • Fischhaus – Oberilzmühle und zurück: 14,5 km
- I** • Oberilzmühle – Triftsperre und zurück: 4 km





## PILGERROUTE VIA NOVA

Siehe Karte S. 26

Entdecke die Langsamkeit und schöpfe neue Kraft in unserer schnelllebigen Zeit! Die Pilgerroute VIA NOVA verbindet den berühmten Wolfgangsee im Salzkammergut mit dem tschechischen Marienwallfahrtsort Pöbbram. Ein Teilstück der ca. 300 km langen Pilgerroute führt von Vilshofen an der Donau über Neukirchen vorm Wald, Fürstenstein, Witzmannsberg, Tittling, Fürsteneck, Saldenburg, Perlesreut, Ringelai, Hohenau, Freyung und Mauth bis nach Pöbbram. In diesem Abschnitt liegt auch das Geotop **Wildbachklamm Buchberger Leite (Seite 35)**.

**VIA NOVA-Labyrinth** am Blümersberg in Tittling



**Audioguides**  
An 24 Stationen im Bayerischen Wald können sich Pilger Audiodateien mit informativen Texten zu den Raststationen anhören.



Pilgern mit zertifizierten Begleitern auf Anfrage [www.pilgerweg-vianova.de](http://www.pilgerweg-vianova.de)



## WANDERN AUF DEM GOLDSTEIG

Der Goldsteig zählt zu den „Qualitätswegen Wanderbares Deutschland“ sowie zu den „Top Trails of Germany“. Der Premiumwanderweg führt von Marktredwitz in der Oberpfalz über 2 verschiedene Routenalternativen nach Passau. Die Gesamtlänge beider Routen beträgt 650 km, was den Goldsteig zum längsten Fernwanderweg Deutschlands macht. Vor allem für geübte Wanderer ist die Kammroute über die Gipfel des Bayerischen Waldes mit beachtlichen Höhenunterschieden reizvoll. Etwas gemütlicher verläuft die Route durch den Vorderen Bayerischen Wald, zunächst durch das Dreiburgenland und anschließend durch das Ilztal.

Tourismusverband Ostbayern e.V.  
Luitpoldstraße 20, 93047 Regensburg  
Tel. 0941 585390  
[www.goldsteig.com](http://www.goldsteig.com)





## DER PANDURENSTEIG

Siehe Karte S. 26

Die „Trenck'schen Panduren“, eine wegen ihrer Gräueltaten gefürchtete österreichisch-ungarische Militäreinheit im österreichischen Erbfolgekrieg, geben dieser Wanderroute ihren Namen. Ihr Krummsäbel wurde zum Markierungszeichen für den Steig und führt den Wanderer in 8 Etappen insgesamt 173 km von Waldmünchen nach Passau, vorbei an ehemals von den Panduren bedrohten Städten und Burgen.

Die Etappen 6 bis 8 führen durch das Ilztal. Etappe 6 bietet eine abwechslungsreiche Berg- und Talwanderung vorbei an Mühlen, Bauernhöfen und kleinen Dörfern. Das darauffolgende Teilstück erreicht 4 km hinter Perlesreut das Flusstal der Ilz, wo es teilweise auf engen Wurzelpfaden durch die „Flusslandschaft des Jahres 2002/2003“ geht.



### Informationsstelle Ilztal & Dreiburgenland

Rathausplatz 1  
94116 Hutthurm  
Tel. +49 8505 9001-45  
info@ilztal.de, www.ilztal.de

## GEO CACHING



Geocaching ist die moderne Kombination aus Schatzsuche und Schnitzeljagd: Die Einen verstecken einen „Schatz“ (Dose mit einem kleinen Geschenk und ein Logbuch) und veröffentlichen die Koordinaten des Verstecks im Internet. Die Anderen suchen mit Hilfe

eines GPS-Geräts den Schatz. Wenn du den Schatz gefunden hast, darfst du eine Kleinigkeit aus dem Inhalt der Dose austauschen, dich im Logbuch eintragen und die Dose wieder an derselben Stelle für die nächsten Schatzsucher verstecken. Um kein „Muggle“ zu sein, solltest du einige Begriffe kennen:



**Muggle** (sprich: maggel): Menschen wie du und ich. Da wir „Unwissende“ sind, hüten sich Geocacher davor, beim „Heben“ des Caches von Muggles beobachtet zu werden.

**Cache** (sprich: käsch): Versteck, geheimes Lager, hier: ein Behälter mit einem Logbuch, Schreibzeug und eventuell einem kleinen Schatz.

**Logbuch:** Ein Notizbüchlein oder einfacher Zettel. Hier trägt man seinen Namen und das Funddatum ein.

### Websites für Cache-Koordinaten

[www.geocaching.de](http://www.geocaching.de); [www.geocaching.net](http://www.geocaching.net); [www.opencaching.de](http://www.opencaching.de)



GPS-Geräte kannst du in den Tourist-Informationen Perlesreut und Thurmsbang ausleihen.

# Fernwandern



**MUSEUMSDORF BAYERISCHER WALD**  
Außenzell

**SONNENTHERME**  
Eging a. See

**WESTERNSTADT PULLMAN CITY**

**KELTENDORF GABRETA**

**BUCHBERGER LEITE**

**SCHLOSS FÜRSTENECK ILZ-INFOSTELLE**

-  **TOP TIPP**
-  **Ilzthalwanderweg**
-  **Pandurensteig**
-  **Goldsteig**
-  **VIA NOVA - Europ. Pilgerweg**



Siehe Karte S. 32



## RUNDFLÜGE



Unerwartetes lässt sich auch aus der Vogelperspektive entdecken. Ein Rundflug über das Ilztal & Dreiburgenland und den südlichen Bayerischen Wald eröffnet den Blick auf zauberhafte Miniaturlandschaften.

Hast du Lust auf einen Flug mit dem „Gyrocopter“? Das ist der Minihubschrauber „Little Nellie“, den James Bond in „Man lebt nur zweimal“ steuert...



### Reinhold Weissenbrunner

Am Flugplatz 1, 94474 Vilshofen  
+43 664 3517665  
info@tragschrauberzentrum.com  
www.tragschrauberzentrum.com

Rundflüge in der Cessna starten am Flugplatz Grafenau:



### Flugsportverein Grafenau e.V.

Halslerweg 12, 94481 Grafenau  
Tel. 08554 1707, www.ednf.de

## BALLONFAHRTEN

Mit dem traditionellen Gruß der Ballonfahrer „Glück ab und gut Land“ hebst du ab! In der Regel werden Ballonfahrten entweder zum Sonnenaufgang (Frühfahrten) oder aber 2-3 Stunden vor Sonnenuntergang (Spätfahrten) durchgeführt. Im Anschluss an deine Fahrt gibt es die traditionelle Ballontaufe, die dich in den Adelsstand (der Lüfte) erhebt.



Ballonglücken beim Dreikönigs-Ballonfahrertreffen in Thurmansbang.

### Anbieter von Ballonfahrten:



#### Ballonfahrten Bertold Grüneis

Böhmerwaldstraße 25, 94113 Tiefenbach  
Tel. 08509 7100  
www.donaulandballon.de



#### Bayernhimmel Ballonfahrt GmbH

Ulrike Wenninger, Michael Neukirchinger  
Ries 80b, 94034 Passau  
Tel. 0851 34600, ballon@bayernhimmel.de  
www.bayernhimmel.de



#### Dreiflüsse-Ballooning e.K.

Josef Oberleitner  
Malerweg 2a, 94034 Passau  
Tel. 0851 9862160  
www.dreifluesse-ballooning.de



Siehe Karte S. 32



## AUSSICHTS PUNKTE



Siehe Karte S. 32



Im Ilztal & Dreiburgenland findest du jede Menge Aussichtspunkte, die dir beeindruckende Ausblicke auf die Landschaft ermöglichen.

Vom **Aussichtsturm Ochsenstiegl** (ca. 3 km südl. von Thurmansbang) genießt man einen weiten Blick auf Thurmansbang und die Berge des Bayerischen Waldes.

**Benso Auf dem Windhoch** in Solla - mit wunderbarem Blick ins Donautal und - bei guter Sicht - zur Alpenkette.

Der **geistliche Stein** ist ein markanter Felsen (731 m) im alten Hochwald von Ringelai mit beeindruckendem Blick ins Tal. Erreichbar über einen 5,6 km langen Rundwanderweg (Markierung Nr. 2)

Der **Aussichtsturm** auf dem Ebersberg bei Kirchberg/Tiefenbach ist die höchste Erhebung im bayerischen Vorwaldgebiet. Erreichbar über den Panoramaweg ab Ortsmitte Kirchberg (Turmschlüssel bei Kirchenwirt Zacher erfragen).

**Aussichtsfelsen Peilstein** auf dem Ilztalwanderweg zw. Kalteneck bei Hutthurm und Fischhaus.

Herrliche Ausblicke bieten sich am **Hohen Stein** nach Süden ins weite Donautal und bei guter Sicht bis hinüber zu den Alpen. Im Norden eröffnet sich der Blick über die Wogen des Bayerischen Waldes und die weiten Burgen des Dreiburgenlandes.

Einmal auf die Umgebung der **Ritterveste Saldenburg** blicken wie die Burgfräulein und Ritter anno dazumal? Dann nichts wie rauf auf den Aussichtsturm, der auf den Ruinen des Pfeilturmes errichtet wurde!

Im Ortszentrum Büchlberg steht der **Aussichtsturm am Bergholz** mit Rundumsicht vom Bayerwald bis ins Alpenpanorama.

**Blümersberg** in Tittling mit **VIA NOVA-Labyrinth** (Seite 22)

**Ilztalblick bei Perlesreut/Kirchberg** – Einzigartige Aussicht auf das ursprüngliche Ilztal.

## FALLSCHIRM SPRINGEN



Warum solltest du dich in 4000 m Höhe aus einem winzigen Flugzeug stürzen? Die beiden passionierten Skydiver Simon und Marian haben die passenden Antworten für dich:

- Grenzenlose Freiheit erleben
- Schwerelosigkeit genießen
- Das Gefühl, alles dreidimensional zu erleben
- Freundschaft und Kameradschaft erfahren
- Das eigene Lebensumfeld von oben betrachten können
- Allein mit sich und seinen Gefühlen sein
- Die absolute Verantwortung für sich tragen



**Fallschirmsport-Club Passau e. V.**

Oberreisching 16  
94081 Fürstentzell  
Tel. 08542 919079  
[www.fsc-passau.de](http://www.fsc-passau.de)



# Höhenrausch



-  Aussichtspunkte
-  Burgen & Schlösser
-  Rundflüge
-  Ballonfahren
-  Fallschirmspringen



## ERLEBNISFÜHRUNGEN LEHRPFADE



### Lehrpfade/Themenwege:

#### EGING A:SEE

Garten der Sinne – 15 Sinnesstationen für die ganze Familie  
Spurensuche – 20 Stationen – Sinne schärfen im Wald

#### FÜRSTENECK

Josef Fruth-Künstlersteig  
11 Stationen mit Gedichten  
Fürstenecker Triftsteig  
ca. 14 km langer Rundweg entlang Wolfsteiner Ohe und Ilz

#### FÜRSTENSTEIN

Künstlerwanderweg:  
Ca. 6 km, Wanderung auf den Spuren der Künstler Wilhelm Niedermayer und Karl Mader.

#### HUTTHURM

Natur- und Obstlehrgarten

#### RÖHRNBACH

Mühlen bei Röhrnbach  
– ein Weg durch die Zeit

#### SALDENBURG

Ökopfad Saugarten  
Siebenschläfer „Saldi“ erzählt...  
Ritter Tuschl auf den Fersen

#### HUTTHURM

Natur- und Obstlehrgarten

### RUDERTING

Rudertinger Geshichten  
15 km langer Rundweg mit 32 Infotafeln über die Natur und Geschichte der Gemeinde

### Geführte Wanderungen:

#### Jakob Wünsch - Mythenforscher

Bei verschiedenen Führungen und Wanderungen erzählt er über sein Wissen über die Bayer- und Böhmerwaldmythologie.  
Anmeldung: Jakob Wünsch,  
Tel. 0991 25635,  
jakob.wuensch@t-online.de,  
www.jakob-wuensch.de

#### FÜRSTENECK

Ilztal-Exkursionen der  
Naturpark Ilz-Infostelle

#### FÜRSTENSTEIN

Anmeldung zum Künstlerwanderweg und allen anderen  
Wanderwegen: Touristinfo  
Tel. 08504 91550

#### TITTLING

Die Ilz mit allen Sinnen  
genießen,  
Naturwanderung an der Ilz

## BUCHBERGER LEITE



In der Wildbachklamm Buchberger Leite zwingen steile Felsriegel die geröll- und kaskadenreiche **Wolfsteiner Ohe** in ihr tief eingeschnürtes Bett. Urwaldreste überdauerten in moos- und farnreichen Schluchtwäldern. Hier wächst eine bunte Vielfalt an Edellaubhölzern wie Linden, Eschen, Ahorne, und sogar die bedrohten Bergulmen überleben in den blockschuttreichen Steilhängen. Das Bachufer säumt eine blühende Krautflora: Bunter Eisenhut, Weiße Pestwurz, Gemeiner Baldrian oder Österreichische Gemswurz prägen hier neben vielen anderen das Blütenspiel.

Alte Triftmauern, in den blanken Fels gehauene Stollen oder oberirdische Kanäle, in denen das Wasser scheinbar bergauf fließt, zeugen vom jahrhundertelangen menschlichen Wirken in der Buchberger Leite.

Ein 8 km langer **Themenwanderweg** mit Infotafeln führt durch diese einzigartige Landschaft zwischen Freyung und Ringelai.



### Erlebnisführung

#### „Mensch und Natur in der Buchberger Leite“

Auf einer Weglänge von 8 km geht es mit kompetenter Führung durch eines der schönsten Geotope Deutschlands. Hin- oder Rückfahrt mit dem Linienbus möglich (nicht an Wochenenden!).



### Tourist-Information Ringelai

Pfarrer-Kainz-Str. 6, 94160 Ringelai  
Tel. 08555 961411, info@ringelai.de  
www.ringelai.de



Rufbus unter [www.freyfahrt-freyung.de](http://www.freyfahrt-freyung.de) (auch samstags)



## NATUR DENKMALER



**BÜCHLBERG** Das **Landschaftsschutzgebiet Bergholz** umfasst das Gelände eines ehemaligen Steinbruchs mit einer Größe von 10 Hektar und liegt auf einem Bergkegel im Ortsbereich. Jeweils am 2. Adventswochenende gibt es die „Stoabruchweihnacht“ (Freitag bis Sonntag).

**FÜRSTENSTEIN** Das Felsmassiv am **Hohen Stein** ist eine einzigartig und bizarr anmutende Gesteinsformation unweit Schloss Fürstenstein und erinnert an den Bug eines Schiffes aus der Urzeit und bietet Ausblicke ins weite Donautal. Kollnbergmühle: Der **Kollnbergmühlweiher** mit seinem Mühlrad gehört zu einem der 21 gelisteten Naturschätze in Niederbayern. Der Weiher samt seinem naturbelassenen Umfeld ist ein Naturidyll, in dem sogar der seltene Eisvogel heimisch ist.

**HALS** Die **Halser Schleifen** entstanden durch erdgeschichtliche Bruchlinien. Unter Ludwig I. wurde ein 150 m langer, heute noch begehbare, Trifftunnel gebaut. Taschenlampe nicht vergessen!

**WACKELSTEIN** Über 50 Tonnen schwer, kann er von einem einzigen starken Menschen zum Schaukeln gebracht werden. Den **Wackelstein** erreicht man über die Wanderwege Nr. 61, Ausgangspunkt Thurmansbang, Nr. 71, Ausgangspunkt Solla und Nr. 84, Ausgangspunkt Entschenreuth.

Die **Schrazgänge** sind geheimnisvolle Erdställe, geschaffen von Menschenhand. Du kannst einen der fünf Saldenburger Erdställe besichtigen im Gasthaus Klessinger in Hundsruck (Ruhetage: Mo., Di.). Gib acht auf deinen Kopf: die Gänge sind meist nur 1,30 m hoch!

## SONSTIGE AKTIVITÄTEN



### 3D-BOGENSCHIESSEN

3D-Bogenschießen erfreut sich immer größerer Beliebtheit. Dabei wird die Jagd simuliert, der Schütze zielt auf authentisch wirkende Schaumstofftiere aus jagdlichen Entfernungen. Oft musst du durch Astgabeln oder zwischen Bäumen hindurch schießen, manchmal auch im Knien oder von Jagdständen herab.



#### 3D-Jagdparcours mit 28 Zielen und Grillplatz

Ludwig Bauer

Kussersiedlung 44 a, 94051 Hauzenberg/Bauzing  
Tel. 08586 917767, [www.waffen-bauer.de](http://www.waffen-bauer.de)

#### 3D-Jagdparcours mit 28 Tieren

Kunsthof Binder – Bogenshop

Neudorf 9, 94481 Grafenau/Neudorf

Tel. 08552 973661, [www.bogenshop-binder.de](http://www.bogenshop-binder.de)

### BEACHVOLLEYBALL

Der Beachvolleyballplatz im Erfahrungsraum „Schule und Natur“ ist jederzeit für jedermann zugänglich. Jahnweg 6, 94538 Fürstenstein.

Beachvolleyballplatz am Eginger See

### BEWEGUNGSPARCOURS

befinden sich in Eging am See (Kurpark), in Ruderting im Ortsteil Fischhaus und in Röhrnbach.



## REITEN

Falls du Lust hast, das Ilztal & Dreiburgenland hoch zu Ross zu erkunden, gibt es bei uns jede Menge Reiterhöfe, die sowohl Wanderausritte organisieren als auch Reitstunden geben. Wanderreitstationen sorgen zudem dafür, dass du dein Pferd über Nacht beruhigt in professionelle Obhut geben kannst. Genauere Informationen zu Reiterhöfen, Wanderreitstationen und Anbietern von Kutschfahrten findest du auf [www.ilztal.de](http://www.ilztal.de)



### Gutshotel Feuerschwendt

Reiten und Kutschfahrten  
Feuerschwendt 1  
94154 Neukirchen vorm Wald  
Tel. 08505 91290  
[www.feuerschwendt.de](http://www.feuerschwendt.de)

### Kapellenhof

Reiten und Wanderreiten  
Kapellenhof 1  
94160 Ringelai  
Tel. 08555 4079650  
[www.kapellenhof.eu](http://www.kapellenhof.eu)

### Westernstadt Pullman City

Ruberting 30, 94535 Eging a.  
See, Tel. 08544 97490  
[www.pullmancity.de](http://www.pullmancity.de)



## PFERD & WAGEN



Lässt du dich hingegen lieber ziehen, dann genieße doch einfach eine Kutschfahrt durch unsere malerischen Landschaften. Kutschfahrten werden überall in der Region angeboten.

### Kutschfahrten

#### Seidl Hof

Ulrichreut 7  
94133 Röhrnbach  
Tel. 08582 13 18  
Mail: [seidl-heidi@t-online.de](mailto:seidl-heidi@t-online.de)

#### Beim Michlbauern

Wilhelmsreut 7  
94133 Röhrnbach  
Tel. 08582 12 21  
[info@pferdekutschfahrt.de](mailto:info@pferdekutschfahrt.de)  
[www.pferdekutschfahrt.de](http://www.pferdekutschfahrt.de)

#### Westernstadt Pullman City

Ruberting 30, 94535 Eging a.  
See, Tel. 08544 97490  
[www.pullmancity.de](http://www.pullmancity.de)



# Auf zwei Rädern



## DONAU-BAYERWALD ROUTE



Die **Donau-Bayerwald-Route** ist für Radler eine direkte Verbindung zwischen dem Nationalpark Bayerischer Wald und der Dreiflüssestadt Passau.

Um alle Schönheiten dieser weitläufigen und reizvollen Landschaft genießen zu können, solltest du schon ein wenig Kondition mitbringen. Insgesamt weist die Donau-Bayerwald-Route eine Gesamtlänge von 100 km auf. Größtenteils sind die Straßen geteert.

### ROUTE OST

Grafenau – Ringelai – Röhrnbach – Hutthurm – Büchlberg – Salzweg – Passau

### ROUTE WEST

Grafenau – Anbindung Schönberg bei Ettlmühle – Saldenburg – Tittling (Anbindung Thurmansbang) – Neukirchen v. Wald – Ruderting – Tiefenbach – Passau



#### Informationsstelle Ilztal & Dreiburgenland

Rathausplatz 1, 94116 Hutthurm  
Tel. +49 8505 9001-45, [info@ilztal.de](mailto:info@ilztal.de)  
[www.ilztal.de](http://www.ilztal.de)

## TRANS BAYERWALD MTB-ROUTE



Fordernd – wild – aussichtsreich – grün: die **Trans Bayerwald** ist eine Mountainbike-Reiseroute durch den Bayerischen Wald. Die gesamte Runde ist 700 km lang und hat 17.000 hm. Man kann eine Route mit je 7 Etappen fahren oder sich die Etappen auch selbst einteilen.

### SÜD-ROUTE

Abwechslungsreiche Wege und steile Anstiege kennzeichnen die Südroute von Furth im Wald durch den Vorderen Bayerischen Wald nach Passau.

### NORD-ROUTE

Auf der Nordroute von Passau durch den Nationalpark und in Grenznähe zurück nach Furth im Wald erfährt man wilde Wälder und Ursprünglichkeit.

Ein kostenloses Starterpaket mit Reisetagebuch und Etappenführer kann man per E-Mail an [info@trans-bayerwald.de](mailto:info@trans-bayerwald.de) bestellen. Viele Tipps und Hinweise gibt's auch auf der Webseite [www.trans-bayerwald.de](http://www.trans-bayerwald.de).

#### Tourismusverband Ostbayern e.V.

Im Gewerbepark D04  
93059 Regensburg  
Wir helfen Ihnen gerne weiter.  
Tel. +49 (0) 941 585393  
[info@trans-bayerwald.de](mailto:info@trans-bayerwald.de)  
[www.trans-bayerwald.de](http://www.trans-bayerwald.de)



**Trans Bayerwald**





## DONAU-ILZ RADWEG



Vom blauen Strom zur schwarzen Perle.

Der Donau-Ilz-Radweg hat eine Gesamtlänge von 55 km. Startpunkt ist in Niederalteich. Auf einer ehemaligen Bahntrasse geht es durch das Dreiburgenland in das Ilztal bei Hutthurm/Kalteneck. Von hier führt ein Radweg auf Nebenstraßen nach Röhrnbach. Hier hast du Anschluss an den Adalbert-Stifter-Radweg. Dieser stellt die Verbindung zum Dreiländereck Deutschland-Österreich-Tschechien her.

### DER RADWEG IN 4 ETAPPEN

Etappe 1: Niederalteich - Iggenbach	12 km
Etappe 2: Iggenbach - Eging a. See	12 km
Etappe 3: Eging a. See - Tittling	12 km
Etappe 4: Tittling - Röhrnbach	17 km

Wenn du die Strecke lieber entspannt befahren möchtest, bietet sich eine Aufteilung in 4 gemütliche Tagesetappen an. So bleibt noch ausreichend Zeit, um sich die Orte entlang des Radweges anzuschauen. Empfehlenswert ist auf jeden Fall ein Besuch des **Museumsdorfes Bayerischer Wald** (S. 56) in Tittling/Thurmansbang. In Eging a. See kannst du dich in der **Sonnen-Therme** (S. 16) oder am Sandstrand des **Eginger Sees** (S. 14) erholen.



Weitere Informationen findest du auf:  
[www.donau-ilz-radweg.de](http://www.donau-ilz-radweg.de)

## ADALBERT-STIFTER RADWEG



„Sag niemals, dass etwas schön ist,  
bevor du nicht den Bayerischen Wald gesehen hast.“

Adalbert Stifter (österreichischer Schriftsteller, Maler und Pädagoge, 1805 – 1868)

Eine wildromantische Landschaft mit ausgedehnten Bergwäldern, romantischen Bachtälern, weitläufigen Wiesenhängen und uralten Felsformationen erwartet dich auf dem Adalbert-Stifter-Radweg. Der Radweg ist auf der unbefestigten ehemaligen Bahntrasse angelegt und hat eine Gesamtlänge von 48 km. Der erste, knapp 27 km lange Teil, führt von Haidmühle bis Waldkirchen. Dieses flache Teilstück eignet sich besonders für Genussradler. Von Waldkirchen führt der Radweg weiter bis nach Fürsteneck. Auf diesem Teilstück muss schon ein wenig mehr in die Pedale getreten werden, da 500 Höhenmeter zu überwinden sind. Fernab von jeglichem Verkehrslärm geht's zunächst an einem Bächlein entlang durch ein ursprüngliches Waldstück. Am Zielort Fürsteneck angelangt, kannst du bei einem Kaffee oder einem deftigen Mahl die Radtour Revue passieren lassen.

An der Abzweigung Habermühle in der Gemeinde Bühlberg hast Du zudem **Anbindung zur Donau-Bayerwald-Route**.



### Informationsstelle Ilztal & Dreiburgenland

Rathausplatz 1 | 94116 Hutthurm  
Tel. +49 8505 9001-45, [info@ilztal.de](mailto:info@ilztal.de), [www.ilztal.de](http://www.ilztal.de)

# Auf zwei Rädern oder hoch zu Ross



## FAHRRADVERLEIH



### Fahrrad-Verleihstationen

(gegen Gebühr) gibt es in

- Büchlberg** Hans Löw, Hauptstr. 23, Tel. 08505 1735 o. 4593  
**Eging a. See** Fahrräder Grill, Loipfering 7, Tel. 08544 916066  
Fahrräder Koch, Harmering 12, )Tel. 08544 919857  
**Röhrnbach** Autohaus Greß, Passauer Str. 41, Tel. 08582 209



### eBike-Verleihstationen

(gegen Gebühr) gibt es in

#### BÜCHLBERG

Tourist Information  
Hauptstr. 5  
Tel. 08505 900813

#### FÜRSTENECK

Gasthaus-Pension  
Schrottenbaumühle  
Tel. 08504 1739

#### PERLESREUT

Manfred Niggl Autoteile  
Waldenreuter Str. 22  
Tel. 08555 47021

#### RINGELAI

Landhotel Koller  
Perlesreuter Str. 5  
Tel. 08555 97000

#### RÖHRNBACH

Autohaus Greß  
Passauer Straße 41  
Tel. 08582 209

Hotel Jagdhof GmbH  
Putzgartenstr. 2  
Tel. 08582 91590

#### TITTLING

Tourist-Information Tittling  
Marktplatz 10  
Tel. 08504 40114

Seehof Tauer OHG  
Seestr. 20  
Tel. 08504 760

# Auf zwei Schienen



## FAHRT MIT DER ILZTALBAHN



Jetzt bist du am Zug! Mit der Ilztalbahn geht's durch das Ilztal, am Osterbach entlang durch unberührte Landschaft. Die Ilztalbahn (ITB) ist das ideale Transportmittel für Wanderer und Radler, die viele Wege und Winkel in Ruhe erkunden wollen. Zur Weiterfahrt mit dem Rad gibt es viele Möglichkeiten, im Zug erhältlich ist eine Radwegekarte mit Routen zwischen Freyung/Waldkirchen und Donau/Passau.

Das Beste daran: In dieser Richtung geht's mehr bergab als bergauf. Es gibt sowohl für Familien als auch ambitionierte Radler Tourenvorschläge.



Mit den „Donau-Moldau-Tickets“ ist eine Anbindung an Tschechien, beispielsweise zum Weltkulturerbe Krumau, möglich.



#### FAHRZEITEN

Sa, So und an ausgewählten Feiertagen (Ende April bis Ende Oktober), Sonderzüge auf Anfrage möglich. Fahrzeiten unter [www.ilztalbahn.eu](http://www.ilztalbahn.eu) oder in den Tourist-Informationen erhältlich (Fahrplan-Faltplan).

#### TICKETS – Verkauf im Zug

Radgruppen bitte unbedingt anmelden unter Tel.: 08581 9897136 oder [Auskunft@ilztalbahn.eu](mailto:Auskunft@ilztalbahn.eu)

#### Ilztalbahn GmbH

Färbergasse 1, 94065 Waldkirchen  
tel. 08581 9897136  
[www.ilztalbahn.eu](http://www.ilztalbahn.eu)





## BRAUEREIEN



Was wäre Bayern ohne sein wichtigstes Grundnahrungsmittel?

In der Hutthurmer Brauerei und im Gutsbräu Straßkirchen kannst du hautnah miterleben, wie das flüssige Brot hergestellt wird.

**HUTTHURM Brauerei Hutthurm**  
Marktplatz 5, 94116 Hutthurm  
Tel. 08505 940500, [www.hutthurmer.de](http://www.hutthurmer.de)

Der kostenlose Rundgang durch die Brauerei dauert ca. 1 Stunde, beginnt im Sudhaus und endet im Vollgutlager. Anschließend ist es möglich, ins Bräustüberl einzukehren und das Bier zu verkosten. Hier ist ein Unkostenbeitrag fällig. Führungen werden für Gruppen bis 25 Personen durchgeführt, eine Voranmeldung ist notwendig.



## BRENNEREIEN



**HAUSBRENNEREI SCHÄTZLHOF**

Mit viel Liebe zum Detail werden edle Brände und Liköre aus heimischen Früchten und Beeren destilliert. Bei einer Führung erzählt dir der Edelbrandsommelier alles rund ums Brennen und lässt dich sicherlich einige seiner Produkte kosten. Vor-Ort-Verkauf, Führungen nach Vereinbarung.

Petzersberg 1, 94161 Ruderting, Tel. 08509 90040  
[www.schaetzhof.de](http://www.schaetzhof.de)

**BRENNEREI LUDWIG KERN**

Flüssige Spezialitäten wie Williams-Christ, Mirabellen- oder Zwetschgenwasser, Himbeergeist und diverse Liköre brennt die hauseigene Brantweinbrennerei.

Gasthof „Zur Post“  
Bergstr. 13, 94538 Fürstenstein, Tel. 08504 1615

**SCHNAPSBRENNEREI REINER**

In unserer hofeigenen Brennerei stellen wir verschiedene köstliche Obstbrände her. Dafür verwenden wir nur handverlesene, vollreife Früchte aus der Region – ohne Zucker und Aromastoffe. Gerne können Sie auch den Obstbrand mit seiner herrlich intensiven Fruchtnote bei uns im Hofladen probieren und erwerben.

Hofleben Reiner  
Vocking 4, 94154 Neukirchen vorm Wald  
[www.hofleben-reiner.de](http://www.hofleben-reiner.de)

Schloss Englbürg

## BURGEN & SCHLOSSER



Seinen Namen verdankt das Ilztal & Dreiburgenland unter anderem 3 Burgen – Englbürg, Saldenburg und Burg Fürstenstein, die herausragende Punkte im Landschaftsbild sind.



Weihnacht auf der Saldenburg



**Burgweihnacht auf der Saldenburg:** An die 30 Verkaufsstände, traditionelle Handwerkskunst und gelungene musikalische Untermalung lassen die Saldenburg Ende November in vorweihnachtlichem Glanz erstrahlen. Durch rote Scheinwerfer und brennende Fackeln wird die Burg „in Flammen“ getaucht.



Weitere Informationen hierzu findest du auf [www.saldenburger-burgweihnacht.de](http://www.saldenburger-burgweihnacht.de)



Siehe Karte S. 32

Die beiden imposanten Höhenburgen Englbürg und Fürstenstein sind im 11. Jahrhundert erbaut worden, Innenbesichtigungen sind aber leider nicht möglich, da sich die Burgen in Privatbesitz befinden.

Die **Fürstensteiner Schlossweihnacht** findet jedes Jahr am 2. Adventssonntag statt.

Über den Wanderweg Ilztalrunde-Nr. 83 und den Themenwanderweg „Ritter Tuschl auf den Fersen“ kannst du die zum Teil wieder aufgebauten Mauerreste der Burgruine Dießenstein



Am Goldenen Steig liegt die Burg Kaltenstein bei Röhrnbach



Im Hof von Schloss Fürstenstein



Burgruine Dießenstein

besichtigen, die oberhalb der wilden Ilz aus einem verwunschenen Märchenwald ragen. Eine weitere Ruine, die ehemalige Burg Kaltenstein bei Röhrnbach, ist am Goldenen Steig gelegen, einem mittelalterlichen Salzhandelsweg.





## SCHLOSS FÜRSTENECK ILZ-INFOSTELLE



Schloss Fürsteneck Innenhof

Bei einer Besichtigung von Schloss Fürsteneck, auf einem Sporn hoch über dem Zusammenfluss von Ilz und Wolfsteiner Ohe gelegen, lässt sich die damalige Macht der Passauer Fürstbischöfe erahnen, wandten sie sich doch gar gegen die Expansionsgelüste der bayerischen Herzöge.

Auf dem Schloss findest du auch die **Ilz-Infostelle**, die dir Fauna und Flora der Region nahe bringt, damit dir Begriffe wie „Gescheckter Eisenhut“, „Weiches Lungenkraut“ oder „Frühlingsplatterbse“ nicht mehr spanisch vorkommen.



### Naturpark Ilz-Infostelle

Schlossweg 5, 94142 Fürsteneck  
Tel. 08505 869494  
[www.naturpark-bayer-wald.de](http://www.naturpark-bayer-wald.de)  
[naturpark-bayer-wald-ilzinfo@miex.cc](mailto:naturpark-bayer-wald-ilzinfo@miex.cc)  
täglich von 09:30 bis 16:30 Uhr geöffnet



Das Schloss erreichst du ab dem Bahnhof der Ilztalbahn zu Fuß in ca. 15-25 Minuten. (Infos Ilztalbahn s. Seite 49)



### Schlossgaststätte Fürsteneck

Schlossweg 5, 94142 Fürsteneck  
Tel. 08505 1473  
[www.schloss-fuersteneck.de](http://www.schloss-fuersteneck.de)  
Dienstag Ruhetag!



### Geisterjagd auf dem Schloss

Beginnt 17:00 Uhr mit 4-Gänge-Menü,  
anschließend bis Mitternacht Geisterjagd  
Weitere Infos hierzu findest du auf  
[www.spuknacht.de](http://www.spuknacht.de).



### Informationsstelle Ilztal & Dreiburgenland

Rathausplatz 1, 94116 Hutthurm  
Tel. +49 8505 9001-45, [info@ilztal.de](mailto:info@ilztal.de), [www.ilztal.de](http://www.ilztal.de)





## KELTENDORF GABRETA



Wann hat man schon einmal die Möglichkeit, 2000 Jahre in die Vergangenheit katapultiert zu werden? Hier ist es möglich: In akribischer Arbeit wurde unter Anleitung von Archäologen der Universität Passau das Keltendorf Gabreta errichtet, das mehrere Häuser, Tempel und Stallgebäude umfasst. Natürlich leben auch Nutztiere in Gabreta.

In Führungen lernst du das Alltagsleben der keltischen Bevölkerung kennen und fühlst dich in die Zeit von 750 v. Chr. bis 5 v. Chr. zurückversetzt. Besonders für Kinder spannend: Brot backen und töpfern! Über das ganze Jahr verteilt finden immer wieder Veranstaltungen statt, zu denen Keltengruppen aus ganz Bayern kommen. Die wichtigsten Feste sind „Beltane“ (April), „Lugnasad“ (August) und „Samhain“ (Oktober), bei denen der keltische Jahreskreis gefeiert wird.



### KONTAKT

Lichtenau 1a, 94160 Ringelai  
Tel. 08555 407310, info@gabreta.de  
www.gabreta.de

## HEIMAT.MUSEUM RÖHRNBACH.KALTENBACH

### Heimat.

Das können auch zwei Orte sein.

Und zwei Gefühle:

Trauer um die verlassene Heimat und Hoffnung auf eine neue Heimat versetzen den Besucher des Museums in die Zeit vor und nach der Vertreibung aus dem Böhmerwald.



### Der Eintritt ist frei!



### KONTAKT

Museum in der Tourist-Information  
Rathausplatz 1, 94133 Röhrnbach  
Tel. 08582 9609-0

HEIMAT.MUSEUM  
Röhrnbach.Kaltenbach





## MUSEUMSDORF BAYERISCHER WALD

Mit dem Museumsdorf Bayerischer Wald ist in den vergangenen Jahrzehnten eines der größten europäischen Freilichtmuseen entstanden. Der Gang durch das Dorf versetzt dich in die Zeit von 1580 bis 1850 zurück und zeigt mit Liebe zum Detail das ländliche Leben der Menschen damals. Inzwischen locken über 140 meist eingerichtete Gebäude auf einer Fläche von 20 ha jedes Jahr zahlreiche Besucher an.

### Das Dorf als Filmkulisse

Mit einigen Umbauten und etwas Zubehör wurde das Dorf 2007 in die Kulisse für den Kinofilm „Räuber Kneissl“ verwandelt. Hierzu wurden Misthaufen aufgetürmt, Hühner ausgesetzt und authentisch wirkende Requisiten aufgestellt. Nach dem Rundgang durch das Dorf solltest du dir den Film anschauen und das Gesehene im Film wieder entdecken!



Führungen sind auf Anmeldung möglich!

### ÖFFNUNGSZEITEN

April bis Ende Oktober  
Museumsdorf:  
Gasthaus Mühlhiasl:  
Museumsladen:

09:00 bis 17:00 Uhr  
10:00 bis 18:00 Uhr  
09:00 bis 17:00 Uhr



### Eintritt im Winter

Den ganzen Winter über sind herrliche Spaziergänge durch das Museumsdorf möglich, die Hauptwege werden geräumt. Zugang über das Drehkreuz am Museumseingang.



### KONTAKT

Am Dreiburgensee  
94104 Tittling  
Tel. 08504 40461  
info@museumsdorf.com  
www.museumsdorf.com





## WESTERNSTADT PULLMAN CITY



„Howdy“ – Dieser urbayerische Gruß schallt dir entgegen, wenn du die Mainstreet von Pullman City betrittst. Die authentische Westernstadt lebt nicht nur von ihren Shows, sondern insbesondere von den zahlreichen Darstellern, die einen Teil des Jahres dort sogar ihren Wohnsitz haben.

Höhepunkte sind die regelmäßigen Veranstaltungen auf der Mainstreet wie beispielsweise die Zaubershow mit Doc Magic Guiseppa, Indianertänze mit Hunting Wolf und die große „American History Show“ aus der Zeit zwischen 1740 und 1880, die bunte Szenenbilder aus der amerikanischen Geschichte, einen echten Rindertrieb, freilaufende Bisons und jede Menge Action bietet.



Pullman bietet zahlreiche Übernachtungsmöglichkeiten, ob im Fort oder im Palace Hotel, im Hotel La Hacienda, in exklusiven Blockhütten, im traditionellen Tipi oder in A-tents.

Auch für das leibliche Wohl ist bestens gesorgt, wobei die beste Westernatmosphäre ohne Zweifel im „Black Bison Saloon“ zu finden ist.



Teste deine koordinativen Fähigkeiten auf dem neuen Adventure-Trail, einem Niederseilgarten zum Kraxeln und Balancieren, dem Erlebnisspielplatz „Little Pullman“ oder dem Wasserspielplatz „El Dorado“. Eine Herausforderung – nicht nur für die Kleinen!



### Neues Show-Highlight

Karl-May-Spiele Pullman City Bayern

### ÖFFNUNGSZEITEN

Von Ende März/Anfang April bis  
Ende Oktober/Anfang November täglich ab 10:00 Uhr.



### KONTAKT

Ruberting 30, 94535 Eging a. See, Tel. 08544 97490  
info@pullmancity.de, www.pullmancity.de





## THEATER

### PASSAU

#### Theater im Fürstbischöflichen Opernhaus

[www.landestheater-niederbayern.de](http://www.landestheater-niederbayern.de)

Theaterkasse: Tel. 0851 9291913

#### Scharfrichterhaus

1977 gegründet, entwickelte sich das Scharfrichterhaus schnell zu einer überregional bekannten Kabarettbühne, die viele bekannte Künstler wie Ottfried Fischer und Bruno Jonas hervorbrachte.

Tel. 0851 35900, Milchgasse 2, [www.scharfrichter-haus.de](http://www.scharfrichter-haus.de)

## KINOS

### FREYUNG

#### CINEPLEX Freyung

Tel. 0851 98835544, [www.cineplex.de](http://www.cineplex.de)

### PASSAU

#### CINEPLEX PASSAU

Tel. 0851 9883550, [www.cineplex.de](http://www.cineplex.de)

#### SCHARFRICHTER KINO PASSAU

[www.scharfrichter-haus.de](http://www.scharfrichter-haus.de)

#### FILMTHEATER METROPOLIS

Tel. 0851 752815, [www.cineplex.de](http://www.cineplex.de)

## BESONDERE KIRCHEN

### FÜRSTENSTEIN

#### Wallfahrtskirche

#### Mariä Himmelfahrt

Im Jahre 1629 nach dem Originalgrundriss der Gnadenkapelle von Altötting erbaut. Damit wollte der Schlossherr während des Dreißigjährigen Krieges den Pilgern den gefährlichen Weg nach Altötting ersparen. Das Kirchlein erhielt die älteste und originalgetreueste Nachbildung der „Schwarzen Madonna“ von Altötting als Gnadenbild. Burgstraße, Hist. Kirchenführungen nach Anmeldung, Tel. 08504/9155-17, nicole.willmerding@fuerstenstein.de, Dauer: ca. 90 min

### RÖHRNBACH

#### Pfarrkirche St. Michael

Marktplatz 12

#### Filialkirche St. Korona

Oberndorf

#### Pfarrkirche St. Josef

Kumreut, Kirchbergstraße 3

### NEUKIRCHEN VORM WALD

#### Barockkirche St. Martin

Pfarr- und Mutterkirche des Dreiburgenlandes Hofmark



#### Ehemalige Wallfahrtskirche St. Kolomann

benannt nach dem irischen Pilger St. Kolomann. Station an der Pilgerroute VIA NOVA, im Ortsteil Kolomann

### SALDENBURG

#### Pfarrkirche St. Brigida

Preying, Brigidastraße 21



## VERANSTALTUNGS HIGHLIGHTS



### Genuss am Fluss

Schmankerlwanderung im Ilztal und Dreiburgenland. Verbinden Sie Gaumenfreude und Naturgenuss auf unserer bayerischen Schmankerl-Wanderung.



### Auf'scheicht

Die Krimiwanderung. Der Wilderer Sattler Sepp wird in den hiesigen Wäldern gesehen. Er ist auf der Flucht und hat seit Tagen nichts zu essen und zu trinken. Seine Not macht ihn besonders gefährlich...



### FOIX Musifetz

Musik- & Kabarettfestival im Museumsdorf Bayer. Wald  
Ein ganzes Dorf wird zur Festivalbühne traditionell und regional, modern und selbstbewusst, fetzig und gemütlich. Volksmusik und Tanz aus dem Ilztal & Dreiburgenland in eindrucksvoller Kulisse und mit kulinarischen Schmankerln aus dem Bayerischen Wald.

## VERANSTALTUNGEN



### Passionspiele in Perlesreut

Vor einer imposanten Freilichtkulisse mit überdachter Zuschauertribüne stellen ca. 160 Laiendarsteller in einer mitreißenden und modernen Inszenierung die historischen Ereignisse in Jerusalem dar.

### Leonhardi-Ritt in Neukirchen vorm Wald

Jedes Jahr am 3. Sonntag im Oktober treffen sich Reiter und imposante Kutschen mit über 100 Pferden zu einem zweimaligen Ortsumritt zu Ehren ihres Schutzheiligen Sankt Leonhart.



### Elefantentreffen in Solla/Thurmsbang:

Zwischen 3.000 und 5.000 Motorradbegeisterte pilgern jedes Jahr am ersten Februarwochenende zum größten Wintermotorradtreffen in den Hexenkessel in Loh.



Hinweise auf unsere Veranstaltungen findest du auf [www.ilztal.de](http://www.ilztal.de)



# Kultur lebendig





## EISLAUFEN EISSTOCKSCHIESSEN



Sowohl Eislaufen als auch Eisstockschießen kann bei uns auf Natureis ausgeübt werden, beispielsweise auf dem Saldenburger See, auf dem Dreiburgensee, in Thurmansbang, auf dem Eginger See und in den Steinbruchseen rund um Fürstenstein.

Sollte dir der Sinn eher nach Pirouetten auf einem perfekt geglätteten Eisspiegel stehen, dann besuche die Kunsteishalle Grafenau. Schlittschuhe können ausgeliehen werden.



Falls dir Daube, Kehre und Mittelkreuz etwas sagen, dann suchst du nach Orten, an denen der Präzisionssport Eisstockschießen ausgeübt werden kann – falls nicht, dann wird es jetzt Zeit, diesen interessanten Wintersport kennenzulernen.



## KUNSTEIS EISHALLEN

### GRAFENAU

#### Kunsteishalle im Kurpark

Freyunger Straße 24,  
94481 Grafenau,  
Tel. 08552 9733849  
[www.grafenau.de](http://www.grafenau.de)

### VILSHOFEN

#### Kunsteisbahn

Vilsfeldstr. 50, Tel. 08541 8757  
[www.stadtwerke-vilshofen.de](http://www.stadtwerke-vilshofen.de)

### PASSAU

#### Eis-Arena

Messestraße 14, 94032 Passau,  
Tel. 0851 98846230

Erlebe bei den „Black Hawks“ eine der schnellsten Sportarten der Welt. Eishockey bietet Spannung für die ganze Familie! [www.passau.de](http://www.passau.de)

### WALDKIRCHEN

#### Karoli-Eissporthalle

VdK-Heim-Straße 3,  
94065 Waldkirchen,  
Tel. 08581 910873  
[www.waldkirchen.de](http://www.waldkirchen.de)



# Winterzauber



## SCHNEESCHUH WANDERN



Nasse Füße sind Schnee von gestern: Beim Schneeschuhwandern bleibt der Schnee unter und nicht in den Schuhen. Der Begriff „Schneeschuhe“ ist eigentlich etwas irreführend, da es sich nicht um Schuhe handelt, sondern um Schuhuntersätze aus Plastik, Aluminium oder Holz. Durch die vergrößerte Auflagefläche verteilt sich das eigene Körpergewicht besser auf dem weichen Schnee und ermöglicht dadurch auch das Wandern im Tiefschnee. Schneeschuhwandern ist eine gute Alternative zum Skifahren und auch für Anfänger geeignet.



Da kommt echtes Skandinavien-Feeling auf. Und hinterher noch in die Sauna. Perfekt!

## EGING A.SEE

### Schneeschuh-Verleih:

Sport Pongratz  
Oberer Markt 17, 94535 Eging a.See  
Tel. 08544 916099, [www.sport-pongatz.de](http://www.sport-pongatz.de)

## PERLESREUT

### Schneeschuh-Verleih:

Sport Michetschläger  
Marktplatz 29, 94157 Perlesreut  
Tel. 08555 267, [www.spomi.de](http://www.spomi.de)

## RUDERTING

### Nordic-Center Like 2 Skike

Passauer Straße 20, 94161 Ruderting  
[info@like2skike.de](mailto:info@like2skike.de), [www.like2skike.de](http://www.like2skike.de)



## THURMANSBANG

### Schneeschuhverleih:

Tourist-Information Thurmansbang  
Tel. 08504 1642, [www.thurmansbang.de](http://www.thurmansbang.de)





## RODELN



Rodeln ist an vielen Hängen möglich und Schlitten können an zahlreichen Orten ausgeliehen werden. Rodelspaß erwartet dich zum Beispiel in:

### RÖHRNBACH

Einstieg an der Loipe Nr. 1

### THURMANSBANG

Seitlich am Erlenberg-Lift  
Leihschlitten in der Tourist-Information  
Solla, beim Schartenlift

### TITTLING

Seitlich beim Skilift in Göttersberg

## PFERDE- SCHLITTENFAHREN



Was kann es romantischeres geben als eine Fahrt mit dem Pferdeschlitten durch tief verschneite Landschaften? Die Preise für eine Stunde Fahrtzeit liegen zwischen 7,00 € und 8,00 € pro Person, Kinder erhalten meist Ermäßigung.

### RÖHRNBACH

- Beim Michlbauer, Familie Strahberger, Wilhelmsreut 7, Tel. 08582 122-1  
Reisegruppen von 50 Personen und mehr möglich!
- Seidl-Hof, Familie Seidl  
Ulrichsreut 7, Tel. 08582 1318
- Reit- und Fahrverein Röhrnbach  
Nebling 15, Tel. 08582 915740

### SALDENBURG

- Fritz Rauscher, Tel. 08504 4207

### GRAFENAU

- Johann Putz  
Oberhüttensölden, Tel. 08554 1614
- Ludwig Scheichenzuber  
Rosenau, Tel. 08552 3390

### NEUSCHÖNAU

- Alfons Tanzer  
Schönanger, Tel. 08552 4911



## SKI LANGLAUF



### BÜCHLBERG

Einstieg Draxing, Übungsloipe, 5 km und 10 km Loipe, mittel-schwer.

### FÜRSTENSTEIN

Kollnbergmühle: 12 km Loipen (leicht bis mittel)  
Skatingbahn  
am Donau-Ilz-Radweg  
(Bei sehr guter Schneelage)

### HUTTHURM

Loipe Prag-Großthannensteig-  
Oberpretz-Prag

### INNERNZELL

Anschlussloipe Innernzell-  
Schöfweg ges. ca. 30 km

### RÖHRNBACH

Breitwiesenbach –  
Kleinwiesen, 4 km

### THURMANSBANG SOLLA

38 km Loipenlänge  
(leicht bis schwer)

### TITTLING

Museumsdorf – Thurmans-  
bang, 13 km (Einstieg hinter  
Museumsdorf Bayerischer  
Wald)

Auf dem Donau-Ilz-Radweg  
von Kalteneck nach Namm-  
ering, Länge: 17 km



Bedeutende Langlauf-  
zentren in der Region  
befinden sich in  
Breitenberg/Jägerbild  
und in Finsterau.

## SKI ALPIN



### RUDERTING

Übungshang Hatzesberg  
150 m Länge, aktuelle Infos  
unter [www.ruderting.de](http://www.ruderting.de)

### SALDENBURG

Übungshang Ebersdorf  
Schlepplift 200 m, Flutlicht  
Tel. 08504 912312

### THURMANSBANG

Skilift Erlenberg  
Schlepplift 200 m, Flutlicht  
Solla: Scharnlift  
Schlepplift 150 m  
Schneetelefon: 08504 1642

### TITTLING

Skilift Göttersberg  
250 m Abfahrt, Flutlicht  
Tel. 08504 40114

### MITTERDORF

Skizentrum Mitterfirmiansreut  
8 Abfahrten 80% beschneit,  
Doppelsesselbahn  
5 Schlepplifte, 3 Zaubertep-  
piche im Junior-Ski-Zirkus,  
Skischulen und Skiverleih  
Schneetelefon:  
Tel. 08557 313  
Tel. 08550 91017

### Skigebiet Hochficht Oberösterreich

20 km Abfahrten  
leicht bis schwer, beschneit,  
Skischulen und Skiverleih,  
maut- und staufrei erreichbar

# Winterzauber





## DREIFLÜSSESTADT PASSAU



### Passau ist eine Stadt der Superlative.

Im Passauer Dom ertönt die **größte Kirchenorgel der Welt** und das Flair der jungen Altstadt hat schon so viele verzaubert. Das Passauer **Dreiflüsseck** ist weltweit die einzige Stelle, an der sich 3 Flüsse – Donau, Inn und Ilz – zu einem Strom vereinen. Was liegt da näher, als bei einem Besuch der Stadt eine gemütliche **Dreiflüsse-Rundfahrt** zu unternehmen. Wem der Sinn nach einer längeren Schifffahrt steht, der kann ab Passau einen Tagesausflug auf der oberösterreichischen Donau unternehmen.

Falls das Wetter nicht mitspielt: die **Stadtgalerie** in der „Neuen Mitte“ lädt zu einer ausgiebigen Shoppingtour ein, und auch die vielen kleinen Geschäfte in der Fußgängerzone und in der Altstadt lohnen einen Stadtbummel!



### Kostenloses Parken an der Veste Oberhaus:

Parke kostenlos an der Veste Oberhaus und genieße nach dem Besuch der Stadt und einer der größten Burganlagen Europas den traumhaften Blick auf die Altstadt und das Dreiflüsseck. Die Stadt ist über den Wehgang und Treppen innerhalb von 20 Minuten zu erreichen, und zurück geht's mit dem Pendelbus ab dem Rathausplatz.



### Tourist-Information

Rathausplatz 2 (Neues Rathaus) und Bahnhofstr. 28, 94032 Passau, Tel. 0851 955980, [www.passau.de](http://www.passau.de)

## DONAU SCHIFFFAHRTEN



Von Passau aus werden zahlreiche Tagesausflugsfahrten auf der Donau angeboten. Flussaufwärts ist Regensburg innerhalb eines Tages zu erreichen, flussabwärts werden beispielsweise Linz oder das Kloster Engelhartzell angesteuert.

Hafen- oder Promenadenrundfahrten in und um Passau sind weniger zeitintensiv und vermitteln einen Eindruck von der einzigartigen Lage der Stadt an drei Flüssen.



### Dreiflüsse-Stadtrundfahrt in Passau

### Erlebnissrundfahrt Swarovski-Kristallschiff

### Fahrt von Deggendorf nach Passau...

... auf der Donau durch die wunderschöne Insellandschaft rund um Vilshofen mit Schleusenfahrt



### Donauschiffahrt WURM + NOÉ

Höllgasse 26, 94032 Passau  
Tel. 0851 929292, [www.donauschiffahrt.de](http://www.donauschiffahrt.de)




## NATIONALPARK BAYERISCHER WALD



Der älteste Nationalpark Deutschlands hat die Philosophie: „Natur Natur sein lassen“. So konnte sich die Waldlandschaft mit ihren Mooren, Bergbächen und Seen zu einer in weiten Teilen unberührten Wildnis entwickeln, in der vom Aussterben bedrohte Tierarten wie Luchs und Auerhahn eine neue Heimat gefunden haben.

Insbesondere für Kinder gibt es tolle Möglichkeiten, den Wert der Natur spielerisch zu erfahren, ob bei einer Ausbildung zum Junior Ranger, auf dem Waldspielgelände oder im Rahmen unseres Veranstaltungsprogramms.

Natürlich kommen auch die Wanderfreunde nicht zu kurz, denen sich ein Wanderwegenetz von mehr als 350 km bietet. Empfehlenswert sind zum Beispiel die Routen durch das Felswandergebiet, wo es über Steintreppen auf mächtige Steinblöcke hinauf geht.


 **Nationalparkverwaltung Bayerischer Wald**  
Freyunger Str. 2, 94481 Grafenau  
Tel. 08552 96000  
[www.nationalpark-bayerischer-wald.de](http://www.nationalpark-bayerischer-wald.de)

### Nationalpark Zentrum Lusen in Neuschönau

Das „Hans-Eisenmann-Haus“ in Neuschönau ist ein Informations- und Erlebniszentrum, das durch verschiedene Ausstellungen, Bild- und Tonvorführungen und andere Möglichkeiten der Sinneswahrnehmung einen neuen Blickwinkel für die Betrachtung des Nationalparks schafft.

Auch für Erwachsene ist das Tierfreigelände mit seinen zahlreichen einheimischen Großsäugern eine besondere Attraktion, da hier die Tiere in ihrer natürlichen Umgebung beobachtet werden können.




 Böhmsstraße 35, 94556 Neuschönau  
Tel. 08558 96150  
[heh@npv-bw.bayern.de](mailto:heh@npv-bw.bayern.de)

### Nationalpark Zentrum Falkenstein in Ludwigsthal bei Lindberg



Allein die besondere Architektur des „Haus zur Wildnis“, das sich als überdachte Freifläche darstellt, lohnt einen Besuch. Im Inneren werden eine 3D-Wildnisreise und die abenteuerliche Wildnis im Wurzelgang geboten. Draußen kannst du im Freigehege Luchs, Wolf, Auerochse und Wildpferd in ihrer heimischen Umgebung beobachten.

 Eisensteiner Straße 20, 94227 Lindberg  
Tel. 09922 50020  
[hzw@npv-bw.bayern.de](mailto:hzw@npv-bw.bayern.de)






## BAUMWIPFELPFAD NEUSCHÖNAU



Wie sieht ein Baum eigentlich weiter oben aus? Welche Tiere tummeln sich in den Wipfeln unserer Wälder? Für Antworten auf diese Fragen musst du die Spitze des Baum-Eies in 44m Höhe erklimmen – ein Teil des weltweit längsten Baumwipfelpfades inmitten des Nationalparks Bayerischer Wald am Nationalpark-Zentrum Lusen.

Barrierefrei gelangst du über den Baumwipfelpfad auf eine Aussichtsplattform auf dem Baum-Ei, die einen einmaligen Blick über die Gipfel des Bayerischen Waldes ermöglicht.


 **Baumwipfelpfad Neuschönau**  
Böhmstraße 43, 94556 Neuschönau  
Tel. 08558 974074, [www.baumwipfelpfad.by](http://www.baumwipfelpfad.by)

## GRANITZENTRUM HAUZENBERG



Die besondere Naturstein-Architektur des Museums und seine visuell gelungene Einbettung in einen alten Steinbruch sind ebenso ungewöhnlich wie die ausgefallenen Inszenierungen im Innenbereich rund um das Thema Granit.

Hier stehen die geschichtlichen und gesellschaftlichen Gesichtspunkte des Granits im Mittelpunkt und du erfährst, welche vielfältigen Anwendungsmöglichkeiten für Granit im Alltag bestehen.

 **Granitzentrum Bayerischer Wald**  
Passauer Str. 11, 94051 Hauenberg  
Tel. 08586 2266, [www.granitzentrum.de](http://www.granitzentrum.de)



## RUND UMS GLAS



### GLÄSERNER WALD

Ausgezeichnet mit dem „Glasstraßenpreis 2002“ ist der Gläserne Wald ein beeindruckendes Beispiel moderner Glaskunst. Blau- und Weißtannen, Fichten, Buchen, Kiefern oder Espen ragen neben dem „Fressenden Haus“, dem früheren Getreidekasten der einstigen Trutzburg Weißenstein, in den Himmel. Um den Gipfel des höchsten Baumes, eine 8 m hohe Tanne, zu sehen, müssen sich selbst die erwachsenen Besucher strecken.



Besonders faszinierend sind die Lichtspiele im Dunkeln in einer lauen Sommernacht.



Tourist-Information Regen  
Stadtplatz 2, 94209 Regen  
Tel. 09921 6040, [www.glaeserner-wald.de](http://www.glaeserner-wald.de)

### GLASMUSEUM FRAUENAU

Charakteristisch für das Museum ist seine außergewöhnliche Architektur und der „Gläserne Garten“, ein Skulpturenpark, der das Haus umgibt.



Am Museumspark 1, 94258 Frauenau  
Tel. 09926 941020, [www.glasmuseum-frauenau.de](http://www.glasmuseum-frauenau.de)

### GLASHÜTTEN

Die verschiedenen Glashütten der Region laden dazu ein, den Glasschleifern, Glasgraveuren und Glasmachern bei der Arbeit zuzusehen, handgefertigte Mitbringsel zu entstehen und Glaskunst aus aller Welt zu bestaunen.



#### OSKAR WEINFURTNER GLASHÜTTE

Zellertalstr. 13, 93471 Arnbruck  
Tel. 09945 94110, [www.weinfurtner.de](http://www.weinfurtner.de)

#### GLASSCHERBEN KÖCK

Forsthausstr. 2, 94566 Riedlhütte  
Tel. 08553 2334, [www.glasscherben-koeck.de](http://www.glasscherben-koeck.de)

#### JOSKA DESIGN-GLASHÜTTE

Am Moosbach 1, 94249 Bodenmais  
Tel. 09924 7790, [www.joska.com](http://www.joska.com)

#### GLASHÜTTE VALENTIN EISCH


Am Steg 7, 94258 Frauenau  
Tel. 09926 1890, [www.eisch.de](http://www.eisch.de)

### GLASMUSEUM PASSAU

Das Glasmuseum Passau ist mit rund 30.000 ausgestellten Gläsern aus Bayern, Böhmen, Schlesien und Österreich eines der weltweit größten Museen in dieser Form.




Am Rathausplatz, 94032 Passau  
Tel. 0851 35071, [www.glasmuseum.de](http://www.glasmuseum.de)



## GRAPHITBERGWERK KROPFMÜHL




Im Graphitbergwerk Kropfmühl erfährst du auf einer Tour durch den Untergrund, wie Graphit für deinen Bleistift gewonnen wird. Ausgestattet mit Helm und Kittel, wie ein echter Bergmann, erlebst du die faszinierende Arbeit des Bergbaus.

 Langheinrichstr. 1, 94051 Hauzenberg  
Tel. 08586 60914 oder 6090, [www.graphit-bbw.de](http://www.graphit-bbw.de)

## KLETTERWALD WALDKIRCHEN



Wie wäre es, einmal durch den Wald zu hangeln, balancieren, gleiten, rutschen oder steigen und dies in bis zu 15 m Höhe? 6 verschiedene Parcours stehen zur Verfügung, von leicht und kindgerecht bis zu sehr schwer. Mit **Flying-Fox-Parcours**. (Kinder ab einer Größe von 1,10 m!)

 Jandelsbrunner Str. 36, 94065 Waldkirchen  
Tel. 08581 989010, [www.kletterwald-waldkirchen.de](http://www.kletterwald-waldkirchen.de)

## FREILICHTMUSEEN FINSTERAU-MASSING


Die Freilichtmuseen Finsterau und Massing gewähren dir einen Einblick in den harten Alltag der Bauern und Tagewerker aus vergangenen Jahrhunderten. Eine große Sammlung von vielen tausend Gegenständen aus jener Zeit bringt dir das Alltagsleben der Bauern näher. Darüber hinaus gibt es über das ganze Jahr hinweg zahlreiche Feste, Märkte, Musik und Handwerker, die ihre Künste zur Schau stellen.



 **Freilichtmuseum Finsterau**  
Museumsstr. 51  
94151 Finsterau  
**Freilichtmuseum Massing**  
Steinbüchl 5  
84323 Massing  
Tel. 08724 96030  
[www.freilichtmuseum.de](http://www.freilichtmuseum.de)

## SOMMERRODELBAHN GRAFENAU BARENBOB

Ein bisschen Abkühlung an einem heißen Sommertag gefällig? Nach einer etwas gemütlicheren Strecke durch den Wald rast du mit fast 40 km/h den Berg herunter und kannst dir den Fahrtwind um die Nase wehen lassen! Die Bergabfahrt dauert ca. 2 bis 3 Minuten, währenddessen du entweder die Landschaft bestaunen oder dich einfach ganz dem Geschwindigkeitsrausch hingeben kannst.

 Spitalstraße 44  
94481 Grafenau  
Tel. 08552 9739999  
oder 06651 9800  
[www.sommerrodelbahn-grafenau.de](http://www.sommerrodelbahn-grafenau.de)



# Ausflugsziele



## BABALU FUNPARK



**Großer Indoorspielplatz** für Kinder bis 14 Jahre. Auf einer Fläche von 1.200 m<sup>2</sup> bietet sich eine einzigartige Erlebniswelt, die den Kindern jede Menge Spiel, Spaß und Bewegung ermöglicht. Natürlich geht es auch den Eltern hier gut. Entspannung bietet ein gemütliches Bistro oder die Erwachsenen toben einfach mit!

Im extra geschaffenen Bereich für Kleinkinder bis vier Jahren sind auch die Jüngsten gut aufgehoben. Auch die Softbolderwand ist schon für Klettermaxe ab zwei Jahren geeignet.

Viel Spaß gibt es auf der Elektrokartbahn. Es stehen zwei Rennautos und zwei Motorräder zur Auswahl. Tipp: Mit den Motorrädern können zwei Kinder gleichzeitig fahren. Also doppelter Spaß.

Außerdem noch: Vier große Trampoline, Indoor Fussball- und Basketballfeld, großer Kletterturm über vier Etagen und eine vierfache Wellenrutsche, über fünf Meter hoch und 20 Meter lang!

 **FUN Park Grafenau Betriebs GmbH**  
Freyunger Str. 57, 94481 Grafenau  
Tel. 08552 974227, [www.babalu-funpark.de](http://www.babalu-funpark.de)  
und  
Schaldinger Str. 1, 94036 Passau  
Tel. 0851 98868760, [www.babalu-funpark.de](http://www.babalu-funpark.de)





## BAROCKSTADT SCHÄRDING




Schärding ist das am **besten erhaltene Barockensemble** Österreichs. Besonders sehenswert ist die „Silberzeile“ an der Nord-Ost-Seite des Oberen Stadtplatzes. Du kannst an verschiedenen Stadtführungen teilnehmen, darunter eine historische Zeitreise mit einer Biedermeierdame oder eine Nachtwanderung unter dem Schutz eines Nachtwächters.

Der **Relaxweg** durch die Stadt mit seinen unterschiedlichen XXL-Schaukeln und Sitzgelegenheiten bietet Entspannung und Momente der Ruhe.

 Tourist-Information  
Innbruckstr. 29, 4780 Schärding Österreich  
Tel. +43 (0) 7712 43000, [www.schaerding.at](http://www.schaerding.at)

 Fahrt mit dem **Schaufelraddampfer** auf dem Inn. Zwischen Schärding und Passau kannst du vom Schiff aus die Natur entlang des Flusslaufes entdecken und auf Deck entspannen! Die Fahrt mit dem Salzfürstenschiff „MS Gerda“ dauert etwa 2 Stunden.

 **Schiffahrt Schärding-Passau**  
[www.schaerding.at](http://www.schaerding.at), [www.innschiffahrt.at](http://www.innschiffahrt.at)



## FREIZEIT EINRICHTUNGEN




### FREIZEITZENTRUM HOHENBOGEN

Das Freizeitzentrum Hohenbogen ist ganzjährig ein erlebnisreiches Ausflugsziel. Im Sommer kannst du auf einem Quad das Gelände erobern und die Hänge auf der Sommerrodelbahn herunter rasen. Wer es noch abenteuerlicher mag, kann mit Gras-Karts die Hänge befahren oder auf der Skisprunganlage durch die Luft schweben.

Im Winter bietet das Freizeitzentrum eine Vielzahl an Skipisten für Anfänger und Fortgeschrittene, die auch nachts bei Flutlicht befahren werden können.




 Liftstr. 2, 93453 Neukirchen b. Hl. Blut  
Tel. 09947 464, [www.hohenbogen.de](http://www.hohenbogen.de)



### GUT AIDERBICHL


Von Michael Aufhauser im Jahr 2000 gegründet, ist das Gut Aiderbichl (Feuerhügel, aus dem Keltischen und Althochdeutschen) ein ganz besonderer Ort für Tiere. Der Tierschutz steht klar im Vordergrund und als Besucher lernst du die Biographien der einzelnen Tiere kennen. Die ca. 700 Tiere sind auf 2 Höfen untergebracht.

 Eichberg 26  
94469 Deggendorf  
Tel. 09901 903298  
[www.gut-aiderbichl.com](http://www.gut-aiderbichl.com)

### BIKEPARK GEIßKOPF

Der Bikepark Geißkopf bietet sowohl für Anfänger als auch für Fortgeschrittene elf verschiedene Downhill-Strecken, die sich nicht nur durch ihr Gefälle, sondern auch durch innovative Gestaltung unterscheiden. Nach einer rasanten Abfahrt im Tal angelangt, wird man durch Lifte wieder bequem zum Startpunkt befördert. Durch den Verleih von Protektoren und Bikes ist es auch kurzentschlossenen Urlaubern ohne eigene Ausrüstung möglich, den Adrenalinkick bei der Abfahrt zu erleben. Anfängern steht eine Schulung durch professionelle Biker zur Verfügung.

Die Betriebszeiten der Geißkopfbahn beachten!  
Ski- und Snowboardverleih bei ausreichender Schneelage

 Unterbreitenau 1, 94253 Bischofsmais  
Tel. 09920 903135, [www.bikepark.net](http://www.bikepark.net)



## AUF NACH TSCHECHIEN



### Šumava Nationalpark, Tschechien

Der Böhmerwald mit dem Nationalpark Šumava bietet unberührte Natur und ein weites Netz an Wander- und Radwegen. Geologisch gesehen handelt es sich beim Böhmerwald um ein zusammenhängendes Gebirge, das Anfang des 20. Jahrhunderts politisch unter Tschechien, Österreich und Bayern aufgeteilt wurde. Auf tschechischer Seite finden sich ursprüngliche Landschaften, da dieser Teil zu Zeiten des Eisernen Vorhangs militärisches Sperrgebiet war!



Der Lipno-Stausee lädt im Sommer zum Radfahren, Wandern, Baden und Angeln ein.

### Weltkulturerbe Český Krumlov (Krumau)

Die Renaissancestadt besitzt die zweitgrößte Schlossanlage Böhmens, die sich über der Altstadt erhebt. Ein weiteres Highlight für alle Kulturliebhaber ist das Egon Schiele Art Centrum, das in einer ganzjährigen Ausstellung Zeichnungen und Aquarelle des weltbekannten Künstlers zeigt.

Wer es lieber sportlich angeht, dem sei eine Kanufahrt auf der Moldau mit seinen zahlreichen Bootsruischen ans Herz gelegt. Eine der Rutschen befindet sich direkt in der Stadt und sorgt für Heiterkeit, wenn wieder einmal ein Boot kentert.



[www.kraj-jihocesky.cz//foreign/nem/index.php](http://www.kraj-jihocesky.cz//foreign/nem/index.php)  
[www.czech-tourist.de/region\\_suedboehmen.htm](http://www.czech-tourist.de/region_suedboehmen.htm)



## WELTKULTURERBE REGENSBURG



Die Weltkulturerbe-Stadt Regensburg besticht sowohl durch ihre reichhaltige Geschichte, als auch durch ihr jugendliches Flair. Zahlreiche schmale Gassen laden zur Entdeckungsreise ein, die anschließend mit dem Genuss einer leckeren Bratwurst in der „Historischen Wurstkuchl“ an der Donau beendet werden kann.

Das Stadtbild ist besonders geprägt durch die lange Geschichte der Stadt und ihre Bedeutung zu Zeiten der Römer, sowie im Mittelalter als Handelsstadt und Sitz des „Immerwährenden Reichstags“ von 1663 bis 1806. Besonders augenfällig sind die zahlreichen Patriziertürme in der Altstadt.

### Besondere Highlights: Regensburger Dom, Steinerne Brücke, Kloster St. Emmeran

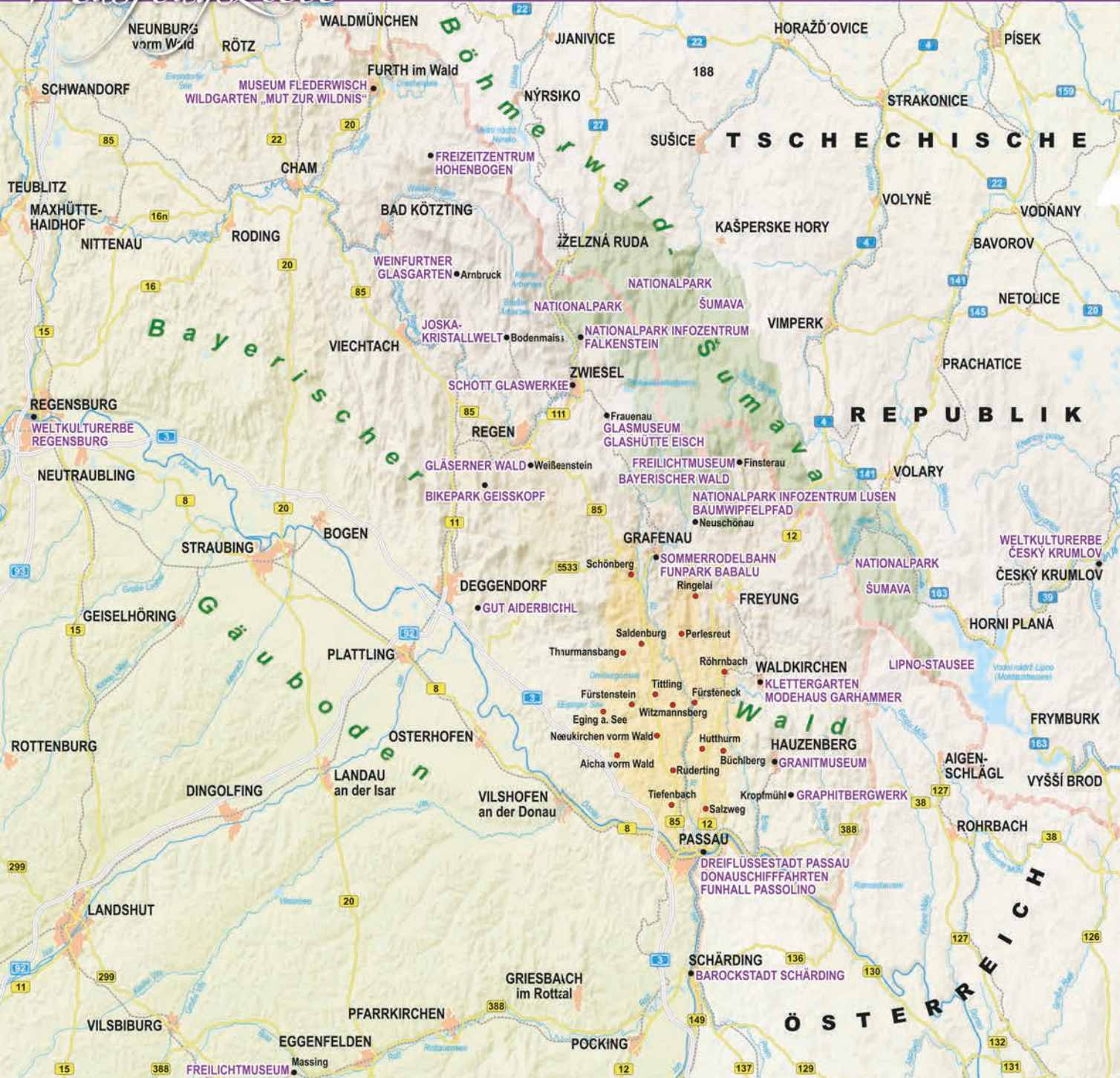


Wer sich nicht von einer Führung abhängig machen möchte, für den ist der Audioguide genau das Richtige! Einfach in der Tourist-Information ausleihen!



Tourist-Information  
Rathausplatz 3 (Altes Rathaus)  
Tel. 0941 5074410

# Ausflugsziele





## RESTAURANTS WIRTSCHAUSER



### EGING A:SEE

Gasthof zur Post  
Marktplatz 2  
Tel. 08544 7453  
[www.pension-post-eging.de](http://www.pension-post-eging.de)

Wirtshaus Seeufer  
Rohrbach 8 1/2  
Tel. 08544 9747822  
[www.seeufer-eging.de](http://www.seeufer-eging.de)

Restaurant Park Café  
Ruberting 7  
Tel. 08544 9720208  
[www.park-cafe-eging.de](http://www.park-cafe-eging.de)

Erdinger Urweisse Hütt'n  
zum Hannes  
Ruberting 13  
Tel. 08544 91350  
[www.urweisse-huette.de](http://www.urweisse-huette.de)

Döttl-Gastronomie  
Sonnen-Therme  
Mühlbergstraße 5  
Tel. 08544 7441  
[www.doettl-gastronomie.de](http://www.doettl-gastronomie.de)

Gaststätte Hafner  
Jederschwing 11  
Tel. 08544 8451

Waldkantine Anetsberger  
Kollmering 6  
Tel. 08544 7543

Gasthaus Kirchner  
Rannetsreit 16  
Tel. 08544 1730  
[www.gasthauskirchner.de](http://www.gasthauskirchner.de)

Gaststätte Schrenk  
Unterer Markt 24  
Tel. 08544 972437

Bavaria Wirtshaus  
am Campingplatz  
Grafenauer Str. 31  
Tel. 08544 8089  
[www.bavaria-camping.de](http://www.bavaria-camping.de)

Ristorante La Siciliana  
Neuloipfering 62  
Tel. 08544 974829  
[www.lasiciliana-eging.de](http://www.lasiciliana-eging.de)

Restaurant-Pizzeria Nino  
Harmering 25  
Tel. 08544 8585  
[www.pizzeria-nino.de](http://www.pizzeria-nino.de)

Electric Beef House  
Oberer Markt 10  
Tel. 08544 5399661  
[www.electric-beef-house.de](http://www.electric-beef-house.de)

Pullman City Restaurants  
Cantina Mexicana, Music Hall,  
Black Bison Saloon, Rodeo Steak-  
house, Restaurant Scarlett's  
Mainstreet, Pullman City  
Tel. 08544 9749-0  
[www.pullmancity.de](http://www.pullmancity.de)

Café-Bäckerei Kerscher  
Deggendorfer Str. 9  
Tel. 08544 9722140  
Vilshofener Str. 32  
Tel. 08544 9189800  
[www.landbaeckerei-kerscher.de](http://www.landbaeckerei-kerscher.de)

## BISTROS CAFES



Café-Bäckerei Bauer  
Deggendorfer Straße 10  
Tel. 08544 1858  
Unterer Markt 25  
Tel. 08544 7410  
[www.bauer-baekerei.de](http://www.bauer-baekerei.de)

Casa Antonio Lieferservice  
Marktplatz 2  
Tel. 08544 9740746  
[www.casa-antonio-eging.de](http://www.casa-antonio-eging.de)

Pizza-Land Lieferservice  
Vilshofener Str. 27  
Tel. 08544 919805  
[pizzaland-eging.jimdofree.com](http://pizzaland-eging.jimdofree.com)

### FÜRSTENSTEIN

Gasthof Zur Post  
mit Schnapsbrennerei  
Bergstraße 13  
Tel. 08504/1615,

Gasthaus Pension Kerber  
Dreiburgenstr. 30  
Tel. 08504/1645  
[www.pension-kerber.de](http://www.pension-kerber.de)

Trattoria Toscana  
Am Bahnhof 10  
Tel. 08504 9571611

Gasthaus Weber  
Bischof-Hartmann-Str. 1  
Tel. 08504 1731  
[www.geniessen-gasthausweber.de](http://www.geniessen-gasthausweber.de)

Fürstensteiner Hof  
Vilshofener Str. 2  
Tel. 08504 9566980  
[www.fuerstensteinerhof.de](http://www.fuerstensteinerhof.de)

### HUTTHURM

Bräustüberl Brauereigasthof  
Marktstr. 16  
Tel. 08505 9194445

Restaurant Birkenhof  
Birkenweg 2  
Tel. 08505 1202  
[www.birkenhof-hutthurm.de](http://www.birkenhof-hutthurm.de)

Topolino Restaurant  
Goldener Steig 40  
Tel. 08505 919157  
[www.topolino-restaurant.de](http://www.topolino-restaurant.de)

Gasthof-Café-Bäckerei Wagner,  
Marktplatz 3  
Tel. 08505 1331  
[www.wagner-hutthurm.de](http://www.wagner-hutthurm.de)

Wirtshaus Weber  
Kringeller Str. 56  
Tel. 08505 1449  
[www.wirtshaus-weber.com](http://www.wirtshaus-weber.com)

Gasthaus Fuchs  
Leoprechtinger Str. 8  
Tel. 08505 1348  
[www.gasthaus-fuchs.de](http://www.gasthaus-fuchs.de)

### INNERNZELL

Gasthaus Ertl  
Deggendorfer Str. 1  
Tel. 08554 3453

Gasthaus Schmid- Schiller  
Deggendorfer Str. 9  
Tel. 08554 3438



## NEUKIRCHEN VORM WALD

**Gasthof Zur Post**  
Passauer Str. 2  
Tel. 08504 1749

**Gasthaus Zum Kirchenwirt**  
Kirchenweg 6  
Tel. 08504 3035  
www.kirchenwirt-neukirchen.de

**Restaurant - Pizzeria Al Tiglio**  
Hofmark 2  
Tel. 08504 3292

**Verenas Café**  
Pilling 22  
Tel. 0151 17357247

## PERLESREUT

**Hotel zur Perle**  
Marktplatz 30  
Tel. 08555 277  
www.zur-perle.de

**Wirtshaus Hafner**  
Marktplatz 17  
Tel. 08555/699  
www.hafner-wirtshaus.de

**Gasthaus Gruber**  
Marktpl. 38  
Telefon: 08555 232  
www.gasthaus-gruber.de

**Ristorante-Pizzeria La Fiamma**  
Marktplatz 5  
Tel. 08555 405840

**Lieferservice Pizza Donna**  
Marktplatz 31  
Tel. 08555 941291  
www.pizza-donna.de

## RÖHRNBACH

**Romantik Posthotel**  
Marktplatz 1  
Tel. 08582 8088  
www.romantik-posthotel.de

**Pizzeria Grotta**  
Goldener Steig 1  
Tel. 08582 8635

**Pizzeria Primavera**  
Goldener Steig 5  
Tel. 08582 915677

**Jada**  
Marktplatz 8  
Tel. 08582 9792112

**Gasthaus Eibl**  
Marktplatz 6

**Landhotel Eibl**  
Goggersreut 6  
Tel. 08582 979330  
www.landhotel-bayerischer-wald.de

**Jägerhütte**  
Lobenstein 8  
Tel. 08582 336

**Pizza Heimservice Roma**  
Passauerstraße 13  
Tel. 08582 9790450  
www.pizzaheimservice-roma-roehrn-  
nbach.de

## RUDERTING

**Gaststätte/Pizzeria Ilzstuben**  
Fischhaus 31  
Tel. 08509 1824  
www.ilzstuben.de

**Griechisches Restaurant  
Taverna Metaxa**  
Passauer Str. 14  
Tel. 08509 934698

**Hotel-Restaurant Schätzlhof**  
Petzersberg 1  
Tel. 08509 90040  
www.schaetzlhof.de

**Landgasthof zum Müller**  
Passauer Str. 16  
Tel. 08509 1224  
www.landgasthofzummueller.de

**Pizzeria Palermo**  
Passauer Str. 24  
Tel. 08509 3336

**Gasthaus Billinger**  
Sittenberg 7  
94161 Ruderting  
Tel. 08509 1251

**Biobäckerei/Biocafé Wagner**  
Passauer Str. 25  
Tel. 08509 91170  
www.wagner.bio

## SALDENBURG

**Gasthaus Klessinger**  
Hundsruck, Hauptstraße 31  
Tel. 08504 8239  
www.gasthaus-klessinger.de

**Café Bergstüb'n**  
Seldenstraße 56  
Tel. 08504 910880  
www.pension-bergstueb-n.de

**Cony's Laden**  
Ebersdorf, Bayerwaldstraße 16  
Tel. 08504 9570396

## SALZWEG

**Landgasthof Spetzinger**  
Passauer Str. 13  
Tel. 0851 42460  
www.spetzinger.de

**Gasthaus Koller**  
Bayerwaldstr. 14  
Tel. 08505 1370

**Gasthaus Girmindl**  
Bayerwaldstr. 12  
Tel. 08505 915767

## THURMANSBANG

**Gasthaus Zur Post**  
Kirchstr. 6  
Tel. 08504 1643

**Gasthaus Schmidbauer**  
Gründelln 7  
Tel. 08504 923194

## TIEFENBACH

**Kirchberger Stub'n**  
Kirchberg v. W., Am Steinberg 17  
Tel. 08546/831  
www.kirchbergerstueb-n.de

**Kirchenwirt Zacher**  
Kirchberg v. W.; Dorfstraße 3  
Tel. 08546 414  
www.kirchenwirt-zacher.de

**Gaißingers Gasthof Schlossbräu**  
Haselbach; Hofmarkstraße 9  
Tel. 08509 464  
www.gaisssinger.de

**Pizzeria Vesuvio**  
Schloßbergweg 5  
Tel. 08509 3933

**Gasthaus Seidl**  
Seining 11  
Tel. 08509 353

**Bierstüberl Geferting**  
Geferting 3  
Tel. 08509 452

**Gasthof Knott**  
Jacking 1  
Tel. 0851 956480  
www.gasthof-knott.de

## TITTLING

**Seelenplatzertl**  
Herrenstraße 8  
Tel. 08504 9566542

**Bistro-Pub Filou**  
Lederergasse 1  
Mobil: 0175 5083841

**Eiscafé – Bistro Bassanese**  
Marktplatz 5  
Tel. 08504 9571074

**Gasthaus Mühlhiasl**  
im Museumsdorf Bayerischer Wald  
Rothaumühle 1  
Tel. 08504 8334

**Gasthof Habereder**  
Marktplatz 12  
Tel. 08504 91430  
www.hotel-habereder.de

**Gebert's Imbiss Schank-  
und Speisewirtschaft**  
Passauer Straße 58  
Tel. 08504 93549 oder 8308

**Hotel – Restaurant Seehof**  
Rothau, Seestr. 20  
Tel. 08504 760  
www.seehof-tauer.de

**Landgasthof Schmalhofer**  
Rothau, Dorfstraße 9  
Tel. 08504 1627  
www.landgasthof-schmalhofer.de

**Pizzeria Cavallino**  
Göttersberg 28  
Tel. 08504 2222

## WITZMANNSBERG

**Restaurant Stoahäusl**  
Enzersdorf 10  
Tel. 08504 923020  
www.stoahaeusl.de/

**Gasthaus Weber**  
Gatzerreut 3  
Tel. 08504 3453

**Gasthaus Zum Bründl**  
Grafenring 1  
Tel. 08504 93378

**Gasthaus Zur Hammerschmiede**  
Schneidermühle 1  
Tel. 08504 9131-0



Entdecke  
das Unerwartete

#### IMPRESSUM:

Herausgeber:

Touristische Arbeitsgemeinschaft „Ilztal & Dreiburgenland“

Konzept & Redaktion:

Touristiker der Arbeitsgemeinschaft „Ilztal & Dreiburgenland“  
in Zusammenarbeit mit CenTouris, Universität Passau

Druck: Tutte Print GmbH, Salzweg

Kartographie: Muggenthaler, Regen

Auflage: 10.000 Stück

Stand: Februar 2020

Änderungen vorbehalten.

#### BILDNACHWEIS:

Titelseite: CenTouris; S.2: M. Lechner; S.3: M. Lechner; S.4: M. Lechner; S.5: CenTouris, Museumsdorf Bayerischer Wald, Archäologischer Erlebnispark im bfz, Pullman City; S.6: M. Lechner; S.7: Touristikverein Sonnenwald e.V.; S.12: N. Schaller, shutterstock, nadianb; S.13: E. Binder; S.14: N. Schaller; Fotostudio Eder; S.16: Gemeinde Eging a. See; S.17: Fotostudio Eder; S.20: M. Lechner; S.22: P. Sammer, Gemeinde Tittling (unten), Elke Höft (VIA NOVA); S.23: M. Lechner; S.24: Willi Weber; S.25: Agentur Schaller, shutterstock, Anika Kodydkova; S.28: Dreiflüsse Ballooning e.K.; S.29: Gemeinde Thurmansbang; S.30: Gemeinde Fürstenstein; S.31: shutterstock, Sky Antonio; S.34: M. Lechner; S.35: Gemeinde Ringelai; S.36: Gemeinde Thurmansbang; S.37: Gemeinde Ruderting; S.38: Agentur Bauer, N. Schaller, Gemeinde Eging a. See; S.39: N. Schaller, Gemeinde Eging a. See; S.40: M. Lechner; S. 41: TVO, Andreas Meyer; S. 42: M. Lechner; S. 43: Touristinfo Waldkirchen; S.47: L. Schaller; S.48: shutterstock, Valentyn Volkov; S.49: shutterstock berni0004; S.50: M. Lechner, Gemeinde Saldenburg; S.51: M. Lechner, N. Schaller, Gemeinde Röhrnbach; S.52: M. Lechner; S.53: Naturpark Bayerischer Wald; S.54: CenTouris; S.55: Gemeinde Röhrnbach; S.56 u. 57: Museumsdorf Bayerischer Wald; S.58 u. 59: CenTouris; S.60: Scharfrichterhaus Passau; S.61: Gemeinde Saldenburg, Gemeinde Neukirchen v.Wald; S.62: Lena Schandra, Gemeinde Hutthurm, S.63: CenTouris, P. Sammer, M. Lechner, Reinhart Klaus; S.66: M. Lechner, shutterstock, Astrid Gast, Angela Rohde; S.67: shutterstock Vladislav Gajic, Gemeinde Fürstenstein; S.68: shutterstock, Jag\_cz, Gemeinde Fürstenstein; S.69: M. Lechner, Gemeinde Thurmansbang; S.70: shutterstock, FamVelde, S.71: shutterstock, Mircea Costina; S.72: shutterstock, Grogg; S.73: shutterstock, Samot; S.76: Passau Tourismus; S.77: Donauschiffahrt Wurm + Noé; S. 78 u. 79: Nationalparkverwaltung Bayerischer Wald; S.80: Die Erlebnis Akademie AG; S.81: Granitzentrum Bayerischer Wald; S.82: Fritz Wenzl; S.83: Freiherr v. Poschinger Glasmanufaktur; S.84: Graphit Kropfmühl AG; S.85: Kletterwald Waldkirchen GmbH; S.86: Stadt Grafenau; S.87: Stadt Schärding; S.88: Freizeitzentrum Hohenbogen; S.89: Gemeinde Fürstenstein; S.90: Destination Management Cesky Krumlov; S.91: Regensburg Tourismus GmbH; S.94: shutterstock, Simon Booth; S.95: shutterstock, Alicja Neumiler; S.98: P. Sammer.



*ilztal* UND  
DREIBURGENLAND  
IM BAYERISCHEN WALD

Informationsstelle  
Ilztal & Dreiburgenland  
Rathausplatz 1 | 94116 Hutthurm  
Telefon +49 8505 9001-45  
[info@ilztal.de](mailto:info@ilztal.de)  
[ww.ilztal.de](http://ww.ilztal.de)

